

Акт
лісопатологічного обстеження насаджень
на доцільність призначення в них заходів з поліпшення санітарного стану,
а саме вибіркового санітарного рубку в насадженнях ДП "Славське ЛГ"

08 жовтня 2021 р.

ДП "Славське ЛГ "

Нами, головним лісопатологом ДСЛП "Львівлісозахист" Соколовським Б.В., начальником відділу нагляду та прогнозу ДСЛП "Львівлісозахист" Крілишин З.І., провідним інженером-лісопатологом ВНДПВЛГ ДСЛП "Львівлісозахист" Масним О.М., інженером-лісопатологом відділу нагляду та прогнозу ДСЛП "Львівлісозахист" Височанським М.М., інженером-лісопатологом ВНДПВЛГ ДСЛП "Львівлісозахист" Осташуком Я.І., в присутності головного лісничого ДП "Славське ЛГ" Колодяжного А.В., лісничого Опорецького лісництва Павлова О.В., лісничого Климецького лісництва Федусяка Ю.В., лісничого Головецького лісництва Фединяка Р.Ф., лісничого Тухлянського лісництва Малетича С.М., лісничого Сможанського лісництва Поповича А.П., лісничого Рожанківського лісництва Бандерича М.В. проведено обстеження лісових насаджень на доцільність проведення в них заходів з поліпшення санітарного стану, а саме вибіркового санітарного рубку.

Перед проведенням лісопатологічного обстеження опрацьовано матеріали лісовпорядкування, матеріали інвентаризації осередків шкідників та хвороб лісу, повідомлення про появу ознак погіршення санітарного стану лісових насаджень, перелік заходів з поліпшення санітарного стану лісів.

Лісопатологічне обстеження проводилося рекогносцирувальним методом з уточненням меж ділянок, в яких планується проведення вибіркового санітарного рубку, шляхом проходження по периметру та по ходових лініях, з метою визначення видового складу хвороб, шкідників та інших патологій лісових насаджень, встановлення ступені пошкодження дерев, які підлягають обов'язковому вирубуванню згідно вимог «Санітарних правил в лісах України».(далі – СПЛУ)

Лісопатологічний журнал додається, таксаційна характеристика насаджень взята із матеріалів лісовпорядкування станом на 01.01.2017 року.

Всього лісопатологічне обстеження насаджень на доцільність призначення в них заходів з поліпшення санітарного стану, а саме вибіркового санітарного рубку проведено на загальній площі **35,2 га.**

Опорецьке лісництво

Квартал 37, виділ 3д.3, площа 3,0 га.

Насадження пошкоджене опеньком осіннім та стовбуровими шкідниками. На уражених деревах знижений приріст у висоту, крона ажурна, хвоя дрібна, укорочена, блідо-зелена. На деяких деревах наявні плодові тіла дереворуйнівних грибів.

На ділянці є незначна кількість поваленої та поламаної деревини.

Ступінь пошкодження насаджень слабка. Вважаємо за доцільне провести вибірку санітарного рубку.

Квартал 36, виділ 10, площа 1,6 га.

Насадження пошкоджене опеньком осіннім та стовбуровими шкідниками. На уражених деревах знижений приріст у висоту, крона ажурна, хвоя дрібна, укорочена, блідо-зелена. На деяких деревах наявні плодові тіла дереворуйнівних грибів.

На ділянці є незначна кількість поваленої та поламаной деревини.

Ступінь пошкодження насадження слабка. Вважаємо за доцільне провести вибірку санітарну рубку.

Квартал 14, виділ 1, площа 1,7 га.

Насадження пошкоджене опеньком осіннім та стовбуровими шкідниками. На уражених деревах знижений приріст у висоту, крона ажурна, хвоя дрібна, укорочена, блідо-зелена. На деяких деревах наявні плодові тіла дереворуйнівних грибів.

На ділянці є значна кількість поваленої та поламаной деревини.

Ступінь пошкодження насадження середня. Вважаємо за доцільне провести вибірку санітарну рубку.

Квартал 14, виділ 12, площа 0,9 га.

Насадження пошкоджене опеньком осіннім та стовбуровими шкідниками. На уражених деревах знижений приріст у висоту, крона ажурна, хвоя дрібна, укорочена, блідо-зелена. На деяких деревах наявні плодові тіла дереворуйнівних грибів.

На ділянці є значна кількість поваленої та поламаной деревини.

Ступінь пошкодження насадження середня. Вважаємо за доцільне провести вибірку санітарну рубку.

Квартал 14, виділ 14, площа 3,0 га.

Насадження пошкоджене опеньком осіннім та стовбуровими шкідниками. На уражених деревах знижений приріст у висоту, крона ажурна, хвоя дрібна, укорочена, блідо-зелена. На деяких деревах наявні плодові тіла дереворуйнівних грибів.

На ділянці є значна кількість поваленої та поламаной деревини.

Ступінь пошкодження насадження середня. Вважаємо за доцільне провести вибірку санітарну рубку.

Квартал 13, виділ 38, площа 1,1 га.

Насадження пошкоджене опеньком осіннім та стовбуровими шкідниками. На уражених деревах знижений приріст у висоту, крона ажурна, хвоя дрібна, укорочена, блідо-зелена. На деяких деревах наявні плодові тіла дереворуйнівних грибів.

На ділянці є значна кількість поваленої та поламаной деревини.

Ступінь пошкодження насадження середня. Вважаємо за доцільне провести вибірку санітарну рубку.

Квартал 2, виділ 35, площа 7,5 га.

Насадження пошкоджене опеньком осіннім та стовбуровими шкідниками. На уражених деревах знижений приріст у висоту, крона ажурна, хвоя дрібна, укорочена, блідо-зелена. На деяких деревах наявні плодові тіла дереворуйнівних грибів.

На ділянці є незначна кількість поваленої та поламаной деревини.

Ступінь пошкодження насадження слабка. Вважаємо за доцільне провести вибіркову санітарну рубку.

Климецьке лісництво

Квартал 27, виділ 5, площа 1,0 га.

Насадження пошкоджене стовбуровими гнилями, опеньком осіннім та стовбуровими шкідниками. На уражених деревах знижений приріст у висоту, крона ажурна, хвоя дрібна, укорочена, блідо-зелена. На деяких деревах наявні плодові тіла дереворуйнівних грибів.

На ділянці є значна кількість поваленої та поламанної деревини.

Ступінь пошкодження насадження середня. Вважаємо за доцільне провести вибіркову санітарну рубку.

Головецьке лісництво

Квартал 16 виділ 21д.1, площа 3,3 га.

Насадження пошкоджене опеньком осіннім та стовбуровими шкідниками. На уражених деревах знижений приріст у висоту, крона ажурна, хвоя дрібна, укорочена, блідо-зелена. На деяких деревах наявні плодові тіла дереворуйнівних грибів.

На ділянці є значна кількість поваленої та поламанної деревини.

Ступінь пошкодження насадження середня. Вважаємо за доцільне провести вибіркову санітарну рубку.

Квартал 12 виділ 11д.1, площа 1,9 га.

Насадження пошкоджене опеньком осіннім та стовбуровими шкідниками. На уражених деревах знижений приріст у висоту, крона ажурна, хвоя дрібна, укорочена, блідо-зелена. На деяких деревах наявні плодові тіла дереворуйнівних грибів.

На ділянці є значна кількість поваленої та поламанної деревини.

Ступінь пошкодження насадження слабка. Вважаємо за доцільне провести вибіркову санітарну рубку.

Тухлянське лісництво

Квартал 28, виділ 6, площа 1,9 га.

Насадження пошкоджене опеньком осіннім та стовбуровими шкідниками. На уражених деревах знижений приріст у висоту, крона ажурна, хвоя дрібна, укорочена, блідо-зелена. На деяких деревах наявні плодові тіла дереворуйнівних грибів.

На ділянці є значна кількість поваленої та поламанної деревини.

Ступінь пошкодження насадження середня. Вважаємо за доцільне провести вибіркову санітарну рубку.

Квартал 27 виділ 20 площа 4,1 га.

Насадження пошкоджене опеньком осіннім та стовбуровими шкідниками. На уражених деревах знижений приріст у висоту, крона ажурна, хвоя дрібна.

укорочена, блідо-зелена. На деяких деревах наявні плодови тіла дереворуйнівних грибів.

На ділянці є значна кількість поваленої та поламаної деревини.

Ступінь пошкодження насадження середня. Вважаємо за доцільне провести вибірккову санітарну рубку.

Сможанське лісництво

Квартал 14, виділ 27, площа 3,2 га.

Насадження пошкоджене опеньком осіннім та стовбуровими шкідниками. На уражених деревах знижений приріст у висоту, крона ажурна, хвоя дрібна, укорочена, блідо-зелена. На деяких деревах наявні плодови тіла дереворуйнівних грибів.

На ділянці є незначна кількість поваленої та поламаної деревини.

Ступінь пошкодження насадження слабка. Вважаємо за доцільне провести вибірккову санітарну рубку.

Рожанське лісництво

Квартал 28, виділ 1д.1, площа 1,0 га.

Насадження пошкоджене опеньком осіннім та стовбуровими шкідниками. На уражених деревах знижений приріст у висоту, крона ажурна, хвоя дрібна, укорочена, блідо-зелена. На деяких деревах наявні плодови тіла дереворуйнівних грибів.

На ділянці є незначна кількість поваленої та поламаної деревини.

Ступінь пошкодження насадження середня. Вважаємо за доцільне провести вибірккову санітарну рубку.

Висновки та пропозиції:

1. Всього лісопатологічне обстеження насаджень на доцільність призначення в них заходів з поліпшення санітарного стану, а саме вибірккових санітарних рубок проведено на загальній площі **35,2 га**, при цьому виявлено:

Опеньок осінній – 35,2 га, а саме:

- слабка ступінь пошкодження 17,2 га;
- середня ступінь пошкодження 18,0 га.






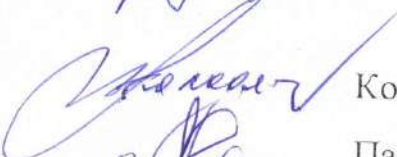


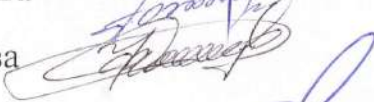



2. З метою наведення належного санітарного стану, недопущення розповсюдження хвороб та стовбурових шкідників, втрати технічної якості деревини та згідно вимог СПЛУ провести вибірккові санітарні рубки на площі **35,2 га**.

3. Санітарні рубки провести у терміни відповідно до вимог встановлених Санітарними правилами в лісах України.

4. Відведення дерев в рубку провести з врахуванням вимог чинного природоохоронного та лісового законодавства.

5. На основі актів огляду місць рубок забезпечити заходи з відновлення лісів відповідно до Правил відтворення лісів, затверджених постановою КМУ від 01.03.2007 р. № 303.

6. Провести заходи щодо оздоровлення, запобігання зараженню або пошкодженню суміжних насаджень.

Головний лісопатолог ДСЛП "Львівлісозахист"		Соколовський Б.В.
Начальник відділу нагляду та прогнозу ДСЛП "Львівлісозахист"		Крілишин З.І.
Провідний інженер-лісопатолог ВНДПВЛГ ДСЛП "Львівлісозахист"		Масний О.М.
Інженер-лісопатолог відділу нагляду та прогнозу ДСЛП "Львівлісозахист"		Височанський М.М.
Інженер-лісопатолог ВНДПВЛГ ДСЛП "Львівлісозахист"		Осташук Я.І.
Головний лісничий ДП "Славське ЛП"		Колодяжний А.В.
Лісничий Опорецького лісництва		Павлов О.В.
Лісничий Климецького лісництва		Федусяк Ю.В.
Лісничий Головецького лісництва		Фединяк Р.Ф.
Лісничий Тухлянського лісництва		Малетич С.М.
Лісничий Сможанського лісництва		Попович А.П.
Лісничий Рожанківського лісництва		Бандерич М.В.

А К Т

лісопатологічного обстеження насаджень на доцільність призначення в них заходів з поліпшення санітарного стану, а саме суцільних санітарних рубок

08 жовтня 2021 р.

с.мт. Славське

Нами, головним лісопатологом ДСЛП "Львівлісозахист" Соколовським Б.В., начальником відділу нагляду та прогнозу ДСЛП "Львівлісозахист" Крілишин З.І., провідним інженером-лісопатологом відділу НДПВЛГ ДСЛП "Львівлісозахист" Масним О.М., інженером-лісопатологом відділу нагляду та прогнозу ДСЛП "Львівлісозахист" Височанським М.М., інженером-лісопатологом відділу НДПВЛГ ДСЛП "Львівлісозахист" Остащуком Я.І., в присутності головного лісничого ДП "Славське ЛГ" Колодяжного А.В., за участю лісничого Ополицького лісництва Павлова О.В., лісничого Климецького лісництва Федусяка Ю.В., лісничого Головецького лісництва Фединяка Р.Ф., лісничого Рожанського лісництва Бандерича М.В., лісничого Сможанського лісництва Поповича А.П., проведено лісопатологічне обстеження лісових насаджень на предмет доцільності проведення в них суцільних санітарних рубок.

Таксаційна характеристика згідно матеріалів лісовпорядкування 2017 року, а також фактична характеристика насаджень на день обстеження наведена в додатку 1 ("Зведена відомість насаджень, що потребують суцільної санітарної рубки").

Ополицьке лісництво

Квартал 3, виділ 57д1, площа виділу 7,4 га, в рубку 1,0 га.

Таксаційна характеристика: склад 10Яле+Бкл+Влс+Бп, вік 94 роки, повнота 0,35, бонітет 1б, середня висота 34 м, середній діаметр 36 см, запас на 1 га 320 м³. Категорія захисності: лісопаркова частина лісів зелених зон.

При обстеженні встановлено: склад 10Яле, вік 99 років, повнота 0,10, бонітет 1, середня висота 28 м, середній діаметр 37 см, запас на 1 га 95 м³.

Насадження є осередком опенька осіннього та стовбурових шкідників (короїди різних видів). На пошкоджених деревах крона ажурна, хвоя дрібна, укорочена, блідо-зелена. Спостерігається пожовтіння хвої. В основі стовбурів і на коренях скупчення смоли у вигляді набряків. Наявність темно-бурих шнурів-ризоморф та білої плівки міцелію.

Захаращена вітровальними та буреломними деревами минулих років.

Згідно матеріалів пробної площі відсоток дерев, що підлягають рубці становить 78%. При вирубці цих дерев повнота насадження знизиться нижче допустимого рівня передбаченого Санітарними правилами в лісах України (далі – СПЛУ). Доцільно провести суцільну санітарну рубку.

Квартал 3, виділ 61д1, площа виділу 6,9 га, в рубку 1,0 га.

Таксаційна характеристика: склад 10Яле, вік 84 роки, повнота 0,30, бонітет 1б, середня висота 33 м, середній діаметр 36 см, запас на 1 га 330 м³. Категорія захисності: лісопаркова частина лісів зелених зон.

При обстеженні встановлено: склад 10Яле, вік 89 років, повнота 0,16, бонітет 1, середня висота 26 м, середній діаметр 31 см, запас на 1 га 165 м³.

Насадження є осередком опенька осіннього та стовбурових шкідників (короїди різних видів). На пошкоджених деревах крона ажурна, хвоя дрібна, укорочена, блідо-зелена. Спостерігається пожовтіння хвої. В основі стовбурів і на коренях скупчення смоли у вигляді набряків. Наявність темно-бурих шнурів-ризоморф та білої плівки міцелію.

Захарашена вітровальними та буреломними деревами минулих років.

Згідно матеріалів пробної площі відсоток дерев, що підлягають рубці становить 79%. При вирубці цих дерев повнота насадження знизиться нижче допустимого рівня передбаченого Санітарними правилами в лісах України (далі – СПЛУ). Доцільно провести суцільну санітарну рубку.

Квартал 17, виділ 33д2, площа виділу 7,7 га, в рубку 0,9 га.

Таксаційна характеристика: склад 9Яле1Бкл+Яв+Ос, вік 55 років, повнота 0,70, бонітет 16, середня висота 26 м, середній діаметр 20 см, запас на 1 га 500 м³. Категорія захисності: експлуатаційні ліси.

При обстеженні встановлено: склад 10Яле, вік 60 років, повнота 0,12, бонітет 1а, середня висота 25 м, середній діаметр 25 см, запас на 1 га 117 м³.

Насадження є осередком опенька осіннього та стовбурових шкідників (короїди різних видів). На пошкоджених деревах крона ажурна, хвоя дрібна, укорочена, блідо-зелена. Спостерігається пожовтіння хвої. В основі стовбурів і на коренях скупчення смоли у вигляді набряків. Наявність темно-бурих шнурів-ризоморф та білої плівки міцелію.

Захарашена вітровальними та буреломними деревами минулих років.

Згідно матеріалів пробної площі відсоток дерев, що підлягають рубці становить 65%. При вирубці цих дерев повнота насадження знизиться нижче допустимого рівня передбаченого Санітарними правилами в лісах України (далі – СПЛУ). Доцільно провести суцільну санітарну рубку.

Квартал 15, виділ 16д2, площа виділу 10,0 га, в рубку 1,0 га.

Таксаційна характеристика: склад 10Яле, вік 84 роки, повнота 0,40, бонітет 1б, середня висота 33 м, середній діаметр 34 см, запас на 1 га 400 м³. Категорія захисності: протиерозійні ліси.

При обстеженні встановлено: склад 10Яле, вік 89 років, повнота 0,18, бонітет 1, середня висота 27 м, середній діаметр 29 см, запас на 1 га 244 м³.

Насадження є осередком опенька осіннього та стовбурових шкідників (короїди різних видів). На пошкоджених деревах крона ажурна, хвоя дрібна, укорочена, блідо-зелена. Спостерігається пожовтіння хвої. В основі стовбурів і на коренях скупчення смоли у вигляді набряків. Наявність темно-бурих шнурів-ризоморф та білої плівки міцелію.

Захарашена вітровальними та буреломними деревами минулих років.

Згідно матеріалів пробної площі відсоток дерев, що підлягають рубці становить 82%. При вирубці цих дерев повнота насадження знизиться нижче допустимого рівня передбаченого Санітарними правилами в лісах України (далі – СПЛУ). Доцільно провести суцільну санітарну рубку.

Квартал 15, виділ 16д3, площа виділу 10,0 га, в рубку 1,0 га.

Таксаційна характеристика: склад 10Яле, вік 84 роки, повнота 0,40, бонітет 1б, середня висота 33 м, середній діаметр 34 см, запас на 1 га 400 м³. Категорія захисності: протиерозійні ліси.

При обстеженні встановлено: склад 10Яле, вік 89 років, повнота 0,10, бонітет 1, середня висота 28 м, середній діаметр 30 см, запас на 1 га 144 м³.

Насадження є осередком опенька осіннього та стовбурових шкідників (короїди різних видів). На пошкоджених деревах крона ажурна, хвоя дрібна, укорочена, блідо-зелена. Спостерігається пожовтіння хвої. В основі стовбурів і на коренях скупчення смоли у вигляді набряків. Наявність темно-бурих шнурів-ризоморф та білої плівки міцелію.

Захаращена вітровальними та буреломними деревами минулих років.

Згідно матеріалів пробної площі відсоток дерев, що підлягають рубці становить 82%. При вирубці цих дерев повнота насадження знизиться нижче допустимого рівня передбаченого Санітарними правилами в лісах України (далі – СПЛУ). Доцільно провести суцільну санітарну рубку.

Рожанське лісництво

Квартал 39, виділ 28, площа виділу 0,5 га, в рубку 0,5 га.

Таксаційна характеристика: склад 10Яле, вік 56 років, повнота 0,70, бонітет 1б, середня висота 26 м, середній діаметр 26 см, запас на 1 га 550 м³. Категорія захисності: експлуатаційні ліси.

При обстеженні встановлено: склад 9Яле1Бкл, вік 61 рік, повнота 0,15, бонітет 1а, середня висота 28 м, середній діаметр 30 см, запас на 1 га 266 м³.

Насадження є осередком опенька осіннього та стовбурових шкідників (короїди різних видів). На пошкоджених деревах крона ажурна, хвоя дрібна, укорочена, блідо-зелена. Спостерігається пожовтіння хвої. В основі стовбурів і на коренях скупчення смоли у вигляді набряків. Наявність темно-бурих шнурів-ризоморф та білої плівки міцелію.

Захаращена вітровальними та буреломними деревами минулих років.

Згідно матеріалів пробної площі відсоток дерев, що підлягають рубці становить 85%. При вирубці цих дерев повнота насадження знизиться нижче допустимого рівня передбаченого Санітарними правилами в лісах України (далі – СПЛУ). Доцільно провести суцільну санітарну рубку.

Квартал 39, виділ 29д1, площа виділу 1,7 га, в рубку 1,0 га.

Таксаційна характеристика: склад 10Яле, вік 74 роки, повнота 0,65, бонітет 1а, середня висота 27 м, середній діаметр 30 см, запас на 1 га 530 м³. Категорія захисності: експлуатаційні ліси.

При обстеженні встановлено: склад 10Яле, вік 79 років, повнота 0,16, бонітет 1, середня висота 27 м, середній діаметр 29 см, запас на 1 га 182 м³.

Насадження є осередком опенька осіннього та стовбурових шкідників (короїди різних видів). На пошкоджених деревах крона ажурна, хвоя дрібна, укорочена, блідо-зелена. Спостерігається пожовтіння хвої. В основі стовбурів і на коренях скупчення смоли у вигляді набряків. Наявність темно-бурих шнурів-ризоморф та білої плівки міцелію.

Захаращена вітровальними та буреломними деревами минулих років.

Згідно матеріалів пробної площі відсоток дерев, що підлягають рубці становить 81%. При вирубці цих дерев повнота насадження знизиться нижче допустимого рівня передбаченого Санітарними правилами в лісах України (далі – СПЛУ). Доцільно провести суцільну санітарну рубку.

Квартал 39, виділ 31д1, площа виділу 7,0 га, в рубку 1,0 га.

Таксаційна характеристика: склад 10Яле+Бкл, вік 60 років, повнота 0,80, бонітет 1а, середня висота 26 м, середній діаметр 26 см, запас на 1 га 550 м³. Категорія захисності: експлуатаційні ліси.

При обстеженні встановлено: склад 10Яле, вік 65 років, повнота 0,37, бонітет 1а, середня висота 27 м, середній діаметр 28 см, запас на 1 га 520 м³.

Насадження є осередком опенька осіннього та стовбурових шкідників (короїди різних видів). На пошкоджених деревах крона ажурна, хвоя дрібна, укорочена, блідо-зелена. Спостерігається пожовтіння хвої. В основі стовбурів і на коренях скупчення смоли у вигляді набряків. Наявність темно-бурих шнурів-ризоморф та білої плівки міцелію.

Захаращена вітровальними та буреломними деревами минулих років.

Згідно матеріалів пробної площі відсоток дерев, що підлягають рубці становить 80%. При вирубці цих дерев повнота насадження знизиться нижче допустимого рівня передбаченого Санітарними правилами в лісах України (далі – СПЛУ). Доцільно провести суцільну санітарну рубку.

Сможанське лісництво

Квартал 9, виділ 34д10, площа виділу 15,0 га, в рубку 1,0 га.

Таксаційна характеристика: склад 10Яле, вік 72 роки, повнота 0,61, бонітет 1а, середня висота 27 м, середній діаметр 28 см, запас на 1 га 464 м³. Категорія захисності: експлуатаційні ліси.

При обстеженні встановлено: склад 10Яле, вік 77 років, повнота 0,09, бонітет 1, середня висота 25 м, середній діаметр 25 см, запас на 1 га 85 м³.

Насадження є осередком опенька осіннього та стовбурових шкідників (короїди різних видів). На пошкоджених деревах крона ажурна, хвоя дрібна, укорочена, блідо-зелена. Спостерігається пожовтіння хвої. В основі стовбурів і на коренях скупчення смоли у вигляді набряків. Наявність темно-бурих шнурів-ризоморф та білої плівки міцелію.

Захаращена вітровальними та буреломними деревами минулих років.

Згідно матеріалів пробної площі відсоток дерев, що підлягають рубці становить 74%. При вирубці цих дерев повнота насадження знизиться нижче допустимого рівня передбаченого Санітарними правилами в лісах України (далі – СПЛУ). Доцільно провести суцільну санітарну рубку.

Квартал 11, виділ 25д10, площа виділу 20,4 га, в рубку 1,0 га.

Таксаційна характеристика: склад 10Яле, вік 57 років, повнота 0,60, бонітет 1а, середня висота 22 м, середній діаметр 24 см, запас на 1 га 340 м³. Категорія захисності: захисні ліси.

При обстеженні встановлено: склад 10Яле, вік 62 роки, повнота 0,05, бонітет 1, середня висота 22 м, середній діаметр 21 см, запас на 1 га 60 м³.

Насадження є осередком опенька осіннього та стовбурових шкідників (короїди різних видів). На пошкоджених деревах крона ажурна, хвоя дрібна, укорочена, блідо-зелена. Спостерігається пожовтіння хвої. В основі стовбурів і на коренях скупчення смоли у вигляді набряків. Наявність темно-бурих шнурів-ризоморф та білої плівки міцелію.

Захаращена вітровальними та буреломними деревами минулих років.

Згідно матеріалів пробної площі відсоток дерев, що підлягають рубці становить 76%. При вирубці цих дерев повнота насадження знизиться нижче допустимого рівня передбаченого Санітарними правилами в лісах України (далі – СПЛУ). Доцільно провести суцільну санітарну рубку.

Квартал 11, виділ 25д11, площа виділу 20,4 га, в рубку 1,0 га.

Таксаційна характеристика: склад 10Яле, вік 57 років, повнота 0,60, бонітет 1а, середня висота 22 м, середній діаметр 24 см, запас на 1 га 340 м³. Категорія захисності: захисні ліси.

При обстеженні встановлено: склад 10Яле, вік 62 роки, повнота 0,05, бонітет 1, середня висота 23 м, середній діаметр 23 см, запас на 1 га 72 м³.

Насадження є осередком опенька осіннього та стовбурових шкідників (короїди різних видів). На пошкоджених деревах крона ажурна, хвоя дрібна, укорочена, блідо-зелена. Спостерігається пожовтіння хвої. В основі стовбурів і на коренях скупчення смоли у вигляді набряків. Наявність темно-бурих шнурів-ризоморф та білої плівки міцелію.

Захаращена вітровальними та буреломними деревами минулих років.

Згідно матеріалів пробної площі відсоток дерев, що підлягають рубці становить 80%. При вирубці цих дерев повнота насадження знизиться нижче допустимого рівня передбаченого Санітарними правилами в лісах України (далі – СПЛУ). Доцільно провести суцільну санітарну рубку.

Климецьке лісництво

Квартал 9, виділ 40д.12, площа виділу 21,5 га, в рубку 1,2 га.

Таксаційна характеристика: склад 8Яле2Бкл, вік 77 років, повнота 0,40, бонітет 1б, середня висота 30 м, середній діаметр 38 см, запас на 1 га 300 м³. Категорія захисності: експлуатаційні ліси.

При обстеженні встановлено: склад 8Яле2Бкл, вік 82 роки, повнота 0,30, бонітет 1, середня висота 25 м, середній діаметр 35 см, запас на 1 га 343 м³.

Насадження є осередком опенька осіннього та стовбурових шкідників (короїди різних видів). На пошкоджених деревах крона ажурна, хвоя дрібна, укорочена, блідо-зелена. Спостерігається пожовтіння хвої. В основі стовбурів і на коренях скупчення смоли у вигляді набряків. Наявність темно-бурих шнурів-ризоморф та білої плівки міцелію.

Захаращена вітровальними та буреломними деревами минулих років.

Згідно матеріалів пробної площі відсоток дерев, що підлягають рубці становить 82%. При вирубці цих дерев повнота насадження знизиться нижче допустимого рівня передбаченого Санітарними правилами в лісах України (далі – СПЛУ). Доцільно провести суцільну санітарну рубку.

Квартал 22, виділ 67д13, площа виділу 4,9 га, в рубку 1,0 га.

Таксаційна характеристика: склад 10Яле, вік 63 роки, повнота 0,60, бонітет 1а, середня висота 24 м, середній діаметр 28 см, запас на 1 га 360 м³. Категорія захисності: експлуатаційні ліси.

При обстеженні встановлено: склад 10Яле, вік 68 років, повнота 0,11, бонітет 1, середня висота 24 м, середній діаметр 27 см, запас на 1 га 131 м³.

Насадження є осередком опенька осіннього та стовбурових шкідників (короїди різних видів). На пошкоджених деревах крона ажурна, хвоя дрібна, укорочена, блідо-зелена. Спостерігається пожовтіння хвої. В основі стовбурів і на коренях скупчення смоли у вигляді набряків. Наявність темно-бурих шнурів-ризоморф та білої плівки міцелію.

Захаращена вітровальними та буреломними деревами минулих років.

Згідно матеріалів пробної площі відсоток дерев, що підлягають рубці становить 54%. При вирубці цих дерев повнота насадження знизиться нижче допустимого рівня передбаченого Санітарними правилами в лісах України (далі – СПЛУ). Доцільно провести суцільну санітарну рубку.

Квартал 26, виділ 38д7, площа виділу 4,6 га, в рубку 1,3 га.

Таксаційна характеристика: склад 10Яле, вік 80 років, повнота 0,70, бонітет 1а, середня висота 30 м, середній діаметр 36 см, запас на 1 га 600 м³. Категорія захисності: експлуатаційні ліси.

При обстеженні встановлено: склад 10Яле, вік 85 років, повнота 0,18, бонітет 1а, середня висота 29 м, середній діаметр 33 см, запас на 1 га 165 м³.

Насадження є осередком опенька осіннього та стовбурових шкідників (короїди різних видів). На пошкоджених деревах крона ажурна, хвоя дрібна, укорочена, блідо-зелена. Спостерігається пожовтіння хвої. В основі стовбурів і на коренях скупчення смоли у вигляді набряків. Наявність темно-бурих шнурів-ризоморф та білої плівки міцелію.

Захаращена вітровальними та буреломними деревами минулих років.

Згідно матеріалів пробної площі відсоток дерев, що підлягають рубці становить 68%. При вирубці цих дерев повнота насадження знизиться нижче допустимого рівня передбаченого Санітарними правилами в лісах України (далі – СПЛУ). Доцільно провести суцільну санітарну рубку.

Головецьке лісництво

Квартал 4, виділ 17д1, площа виділу 5,7 га, в рубку 1,0 га.

Таксаційна характеристика: склад 7Яле3Бкл, вік 60 років, повнота 0,70, бонітет 1, середня висота 22 м, середній діаметр 24 см, запас на 1 га 350 м³. Категорія захисності: експлуатаційні ліси.

При обстеженні встановлено: склад 10Яле, вік 65 років, повнота 0,10, бонітет 1, середня висота 23 м, середній діаметр 23 см, запас на 1 га 125 м³.

Насадження є осередком опенька осіннього та стовбурових шкідників (короїди різних видів). На пошкоджених деревах крона ажурна, хвоя дрібна, укорочена, блідо-зелена. Спостерігається пожовтіння хвої. В основі стовбурів і на коренях скупчення смоли у вигляді набряків. Наявність темно-бурих шнурів-ризоморф та білої плівки міцелію.

Захаращена вітровальними та буреломними деревами минулих років.

Згідно матеріалів пробної площі відсоток дерев, що підлягають рубці становить 69%. При вирубці цих дерев повнота насадження знизиться нижче допустимого рівня передбаченого Санітарними правилами в лісах України (далі – СПЛУ). Доцільно провести суцільну санітарну рубку.

Квартал 11, виділ 30д5, площа виділу 8,0 га, в рубку 1,3 га.

Таксаційна характеристика: склад 7Яле3Бкл+Яцб, вік 101 рік, повнота 0,40, бонітет 1, середня висота 27 м, середній діаметр 42 см, запас на 1 га 335 м³. Категорія захисності: експлуатаційні ліси.

При обстеженні встановлено: склад 8Яле2Бкл, вік 106 років, повнота 0,14, бонітет 1, середня висота 29 м, середній діаметр 38 см, запас на 1 га 169 м³.

Насадження є осередком опенька осіннього та стовбурових шкідників (короїди різних видів). На пошкоджених деревах крона ажурна, хвоя дрібна, укорочена, блідо-зелена. Спостерігається пожовтіння хвої. В основі стовбурів і на коренях скупчення смоли у вигляді набряків. Наявність темно-бурих шнурів-ризоморф та білої плівки міцелію.

Захаращена вітровальними та буреломними деревами минулих років.

Згідно матеріалів пробної площі відсоток дерев, що підлягають рубці становить 62%. При вирубці цих дерев повнота насадження знизиться нижче допустимого рівня передбаченого Санітарними правилами в лісах України (далі – СПЛУ). Доцільно провести суцільну санітарну рубку.

Квартал 11, виділ 30д4, площа виділу 8,0 га, в рубку 0,5 га.

Таксаційна характеристика: склад 7Яле3Бкл+Яцб, вік 101 рік, повнота 0,40, бонітет 1, середня висота 27 м, середній діаметр 42 см, запас на 1 га 335 м³. Категорія захисності: експлуатаційні ліси.

При обстеженні встановлено: склад 8Яле2Бкл, вік 106 років, повнота 0,23, бонітет 2, середня висота 28 м, середній діаметр 37 см, запас на 1 га 228 м³.

Насадження є осередком опенька осіннього та стовбурових шкідників (короїди різних видів). На пошкоджених деревах крона ажурна, хвоя дрібна, укорочена, блідо-зелена. Спостерігається пожовтіння хвої. В основі стовбурів і на коренях скупчення смоли у вигляді набряків. Наявність темно-бурих шнурів-ризоморф та білої плівки міцелію.

Захаращена вітровальними та буреломними деревами минулих років.

Згідно матеріалів пробної площі відсоток дерев, що підлягають рубці становить 61%. При вирубці цих дерев повнота насадження знизиться нижче допустимого рівня передбаченого Санітарними правилами в лісах України (далі – СПЛУ). Доцільно провести суцільну санітарну рубку.

Квартал 11, виділ 30д3, площа виділу 8,0 га, в рубку 0,4 га.

Таксаційна характеристика: склад 7Яле3Бкл+Яцб, вік 101 рік, повнота 0,40, бонітет 1, середня висота 27 м, середній діаметр 42 см, запас на 1 га 335 м³. Категорія захисності: експлуатаційні ліси.

При обстеженні встановлено: склад 9Яле1Бкл, вік 106 років, повнота 0,08, бонітет 2, середня висота 28 м, середній діаметр 37 см, запас на 1 га 103 м³.

Насадження є осередком опенька осіннього та стовбурових шкідників (короїди різних видів). На пошкоджених деревах крона ажурна, хвоя дрібна, укорочена, блідо-зелена. Спостерігається пожовтіння хвої. В основі стовбурів і на коренях скупчення смоли у вигляді набряків. Наявність темно-бурих шнурів-ризоморф та білої плівки міцелію.

Захаращена вітровальними та буреломними деревами минулих років.

Згідно матеріалів пробної площі відсоток дерев, що підлягають рубці становить 63%. При вирубці цих дерев повнота насадження знизиться нижче допустимого рівня передбаченого Санітарними правилами в лісах України (далі – СПЛУ). Доцільно провести суцільну санітарну рубку.

Квартал 16, виділ 18, площа виділу 1,3 га, в рубку 1,0 га.

Таксаційна характеристика: склад 10Яле+Бкл, вік 58 років, повнота 0,50, бонітет 1а, середня висота 24 м, середній діаметр 30 см, запас на 1 га 350 м³. Категорія захисності: рекреаційно-оздоровчі ліси.

При обстеженні встановлено: склад 8Яле2Бкл, вік 63 роки, повнота 0,27, бонітет 2, середня висота 2 м, середній діаметр 7 см, запас на 1 га 261 м³.

Насадження є осередком опенька осіннього та стовбурових шкідників (короїди різних видів). На пошкоджених деревах крона ажурна, хвоя дрібна, укорочена, блідо-зелена. Спостерігається пожовтіння хвої. В основі стовбурів і на коренях скупчення смоли у вигляді набряків. Наявність темно-бурих шнурів-ризоморф та білої плівки міцелію.

Захаращена вітровальними та буреломними деревами минулих років.

Згідно матеріалів пробної площі відсоток дерев, що підлягають рубці становить 61%. При вирубці цих дерев повнота насадження знизиться нижче допустимого рівня передбаченого Санітарними правилами в лісах України (далі – СПЛУ). Доцільно провести суцільну санітарну рубку.

Квартал 5, виділ 9д19, площа виділу 22,9 га, в рубку 1,0 га.

Таксаційна характеристика: склад 10Яле, вік 55 років, повнота 0,60, бонітет 1а, середня висота 24 м, середній діаметр 26 см, запас на 1 га 400 м³. Категорія захисності: експлуатаційні ліси.

При обстеженні встановлено: склад 10Яле, вік 60 років, повнота 0,10, бонітет 1а, середня висота 25 м, середній діаметр 24 см, запас на 1 га 126 м³.

Насадження є осередком опенька осіннього та стовбурових шкідників (короїди різних видів). На пошкоджених деревах крона ажурна, хвоя дрібна, укорочена, блідо-зелена. Спостерігається пожовтіння хвої. В основі стовбурів і на коренях скупчення смоли у вигляді набряків. Наявність темно-бурих шнурів-ризоморф та білої плівки міцелію.

Захаращена вітровальними та буреломними деревами минулих років.

Згідно матеріалів пробної площі відсоток дерев, що підлягають рубці становить 71%. При вирубці цих дерев повнота насадження знизиться нижче допустимого рівня передбаченого Санітарними правилами в лісах України (далі – СПЛУ). Доцільно провести суцільну санітарну рубку.

Квартал 5, виділ 9д20, площа виділу 22,9 га, в рубку 0,9 га.

Таксаційна характеристика: склад 10Яле, вік 55 років, повнота 0,60, бонітет 1а, середня висота 24 м, середній діаметр 26 см, запас на 1 га 400 м³. Категорія захисності: експлуатаційні ліси.

При обстеженні встановлено: склад 10Яле, вік 60 років, повнота 0,11, бонітет 1а, середня висота 24 м, середній діаметр 25 см, запас на 1 га 111 м³.

Насадження є осередком опенька осіннього та стовбурових шкідників (короїди різних видів). На пошкоджених деревах крона ажурна, хвоя дрібна, укорочена, блідо-зелена. Спостерігається пожовтіння хвої. В основі стовбурів і на коренях скупчення смоли у вигляді набряків. Наявність темно-бурих шнурів-ризоморф та білої плівки міцелію.

Захаращена вітровальними та буреломними деревами минулих років.

Згідно матеріалів пробної площі відсоток дерев, що підлягають рубці становить 66%. При вирубці цих дерев повнота насадження знизиться нижче допустимого рівня передбаченого Санітарними правилами в лісах України (далі – СПЛУ). Доцільно провести суцільну санітарну рубку.

Висновки та пропозиції:

Обстеження проведено на загальній площі **20,0 га**.

1. З метою наведення належного санітарного стану, недопущення розповсюдження хвороб та стовбурових шкідників, втрати технічної якості деревини, керуючись „СПЛУ“ вважаємо за доцільне провести:

- суцільні санітарні рубки на загальній площі **20,0 га**, загальною кубомасою **3548м³**, в т. ч. ліквідної – **3061м³**, ділової – **1167м³**; а саме:

Опорецьке лісництво

Квартал 3, виділ 57д1, площа 1,0 га; загальною кубомасою 95м³, в т. ч. ліквідної – 84м³, ділової – 27м³;

Квартал 3, виділ 61д1, площа 1,0 га; загальною кубомасою 165м³, в т. ч. ліквідної – 143м³, ділової – 54м³;

Квартал 17, виділ 33д2, площа 0,9 га; загальною кубомасою 105м³, в т. ч. ліквідної – 89м³, ділової – 39м³;

Квартал 15, виділ 16д2, площа 1,0 га; загальною кубомасою 244м³, в т. ч. ліквідної – 210м³, ділової – 89м³

Квартал 15, виділ 16д3, площа 1,0 га; загальною кубомасою 144м³, в т. ч. ліквідної – 124м³, ділової – 58м³

Рожанське лісництво

Квартал 39, виділ 28, площа 0,5 га; загальною кубомасою 133м³, в т. ч. ліквідної – 117м³, ділової – 22м³;

Квартал 39, виділ 29д1, площа 1,0 га; загальною кубомасою 182м³, в т. ч. ліквідної – 159м³, ділової – 57м³;

Квартал 39, виділ 31д1, площа 1,0 га; загальною кубомасою 520м³, в т. ч. ліквідної – 450м³, ділової – 156м³

Сможанське лісництво

Квартал 9, виділ 34д10, площа 1,0 га; загальною кубомасою 85 м³, в т. ч. ліквідної – 71м³, ділової – 48 м³

Квартал 11, виділ 25д10, площа 1,0 га; загальною кубомасою 60 м³, в т. ч. ліквідної – 50м³, ділової – 19 м³

Квартал 11, виділ 25д11, площа 1,0 га; загальною кубомасою 72 м³, в т. ч. ліквідної – 61 м³, ділової – 23 м³

Климецьке лісництво

Квартал 9, виділ 40д12, площа 1,2 га; загальною кубомасою 411м³, в т. ч. ліквідної – 360м³, ділової – 87м³;

Квартал 22, виділ 67д13, площа 1,0 га; загальною кубомасою 131м³, в т. ч. ліквідної – 109м³, ділової – 74м³;

Квартал 26, виділ 38д7, площа 1,3 га; загальною кубомасою 214м³, в т. ч. ліквідної – 181м³, ділової – 118м³.

Головецьке лісництво

Квартал 4, виділ 17д1, площа 1,0 га; загальною кубомасою 125м³, в т. ч. ліквідної – 106м³, ділової – 44м³;

Квартал 11, виділ 30д5, площа 1,3 га; загальною кубомасою 220м³, в т. ч. ліквідної – 193м³, ділової – 58м³;

Квартал 11, виділ 30д4, площа 0,5 га; загальною кубомасою 114м³, в т. ч. ліквідної – 101м³, ділової – 30м³;

Квартал 11, виділ 30д3, площа 0,4 га; загальною кубомасою 41м³, в т. ч. ліквідної – 36м³, ділової – 10м³;

Квартал 16, виділ 18, площа 1,0 га; загальною кубомасою 261м³, в т. ч. ліквідної – 224м³, ділової – 84м³;

Квартал 5, виділ 9д19, площа 1,0 га; загальною кубомасою 126м³, в т. ч. ліквідної – 108м³, ділової – 35м³;

Квартал 5, виділ 9д20, площа 0,9 га; загальною кубомасою 100м³, в т. ч. ліквідної – 85м³, ділової – 35м³;

2. Санітарні рубки провести у терміни відповідно до вимог встановлених Санітарними правилами в лісах України.

3. Відведення дерев в рубку провести з врахуванням вимог чинного природоохоронного та лісового законодавства.

4. На основі актів огляду місць рубок забезпечити заходи з відновлення лісів відповідно до Правил відтворення лісів, затверджених постановою КМУ від 01.03.2007 р. № 303.

5. Провести заходи щодо оздоровлення, запобігання зараженню або пошкодженню суміжних насаджень.

До акту додається:

- "Зведена відомість насаджень, що потребують суцільної санітарної рубки".
- "Зведена відомість пробних площ, закладених у насадженнях, що потребують суцільної санітарної рубки".
- Плани лісових насаджень, що потребують суцільної санітарної рубки.

Головний лісопатолог
ДСЛП "Львівлісозахист"



Соколовський Б.В.

Начальник відділу нагляду та прогнозу
ДСЛП "Львівлісозахист"




Крілишин З.І.

Провідний інженер-лісопатолог
ВНДПВЛГ ДСЛП "Львівлісозахист"



Масний О.М.

Інженер-лісопатолог відділу нагляду
та прогнозу ДСЛП "Львівлісозахист"



Височанський М.М.

Інженер-лісопатолог
ВНДПВЛГ ДСЛП "Львівлісозахист"



Осташук Я.І.

Головний лісничий
ДП "Славське ЛГ"



Колодяжний А.В.

Лісничий Опорецького лісництва

Павлов О.В.

Лісничий Рожанського лісництва

Бандерич М.В.

Лісничий Сможанського лісництва

Попович А.П.

Лісничий Климецького лісництва

Федусяк Ю.В.

Лісничий Головецького лісництва

Фединяк Р.Ф.





Зведена відомість насаджень, що потребують суцільних санітарних рубок

Львівська (область)

ДП "Славське ЛП" (акт від 08.10.2021 року)

(відомість лише підприємств, у складі, організації, архівних документах)

Лісництво	№№ кв.	№№ вид.	Принцип, га	склад	вік	повнота	Бонітет	Нерп. м	Диср. м	Занес. деревостану			ТЛУ	Забезпечення	Причини ослаблення деревостану	
										№ на Трап	Висота, м	в т.ч. літвіл, м ³				літвіл, м ³
1	2	3	4	5	6	7	8	9	10	11	12	13	14	15	16	17
Опорське, лісораркова частина лісів зелених зон в рубку	3	57	7,4	10Яле+Бкл+Всл+Бл	94	0,35	16	34	36	320	2368			СЗБЯ		опеньок осінній, стовбурові шкідники, вітровал, вітролом
Опорське, лісораркова частина лісів зелених зон в рубку	3	57,1	1,0	10Яле	99	0,10	1	28	37	95	95	84	27	л.к.	л.к.	опеньок осінній, стовбурові шкідники, вітровал, вітролом
Опорське, експлуатаційні ліси в рубку	17	33	7,7	9Яле1Бкл+Яв+Ос	55	0,7	16	26	20	500	3850			СЗБЯ		опеньок осінній, стовбурові шкідники, вітровал, вітролом
Опорське, експлуатаційні ліси в рубку	17	33,2	0,9	10Яле	60	0,12	1а	25	25	117	105	89	39	л.к.	л.к.	опеньок осінній, стовбурові шкідники, вітровал, вітролом
Опорське, прогнерозійні ліси в рубку	15	16	10,0	10Яле	84	0,40	16	33	34	400	4000			СЗБЯ		опеньок осінній, стовбурові шкідники, вітровал, вітролом
Опорське, прогнерозійні ліси в рубку	15	16,2	1,0	10Яле	89	0,18	1	27	29	244	244	210	89	л.к.	л.к.	опеньок осінній, стовбурові шкідники, вітровал, вітролом
Опорське, експлуатаційні ліси в рубку	15	16	10,0	10Яле	84	0,40	16	33	34	400	4000			СЗБЯ		опеньок осінній, стовбурові шкідники, вітровал, вітролом
Опорське, експлуатаційні ліси в рубку	15	16,3	1,0	10Яле	89	0,10	1	28	30	144	144	124	58	л.к.	л.к.	опеньок осінній, стовбурові шкідники, вітровал, вітролом
Разом по лісництву			4,9								753	650	267			
Рожанське, експлуатаційні ліси в рубку	39	28	0,5	10Яле	56	0,70	16	26	26	550	275			ДЗБНЯ		опеньок осінній, стовбурові шкідники, вітровал, вітролом
Рожанське, експлуатаційні ліси в рубку	39	28	0,5	9Яле1Бкл	61	0,15	1а	28	30	266	133	117	22	л.к.	л.к.	опеньок осінній, стовбурові шкідники, вітровал, вітролом
Рожанське, експлуатаційні ліси в рубку	39	29	1,7	10Яле	74	0,65	1а	27	30	530	901			СЗБЯ		опеньок осінній, стовбурові шкідники, вітровал, вітролом
Рожанське, експлуатаційні ліси в рубку	39	29,1	1,0	10Яле	79	0,16	1	27	29	182	182	159	57	л.к.	л.к.	опеньок осінній, стовбурові шкідники, вітровал, вітролом
Рожанське, експлуатаційні ліси в рубку	39	31	7,0	10Яле+Бкл	60	0,8	1а	26	26	550	3850			СЗБЯ		опеньок осінній, стовбурові шкідники, вітровал, вітролом
Рожанське, експлуатаційні ліси в рубку	39	31,1	1,0	10Яле	65	0,37	1а	27	28	520	520	450	156	л.к.	л.к.	опеньок осінній, стовбурові шкідники, вітровал, вітролом
Разом по лісництву			2,5								835	726	235			
Смолянське, експлуатаційні ліси в рубку	9	34	15,0	10Яле	72	0,61	1а	27	28	464	6960			ДЗБНЯ		опеньок осінній, стовбурові шкідники, вітровал, вітролом
Смолянське, експлуатаційні ліси в рубку	9	34,30	1,0	10Яле	77	0,09	1	25	25	85	85	71	48	л.к.	л.к.	опеньок осінній, стовбурові шкідники, вітровал, вітролом

лісництво	№№ кв.	№№ вк.	№, л.	склад	вік	повнота	тоннаж	Hсер, м	Dсер, м	Hя, м	Vя, м ³	в т.ч.		ТЛУ	Забезпечення	Причини ослаблення деревостану
												лісва	лісов. м ³			
	2	3	4	5	6	7	8	9	10	11	12	13	14	15	16	17
Смолянське, захисні ліси	11	25	20,4	10Яле	57	0,6	1а	22	24	340	6936			ДЗЯПБ		опеньок осінній, стовбурові шкідники, вітровал, вітролом
в рубку	11	25,10	1,0	10Яле	62	0,05	1	22	21	60	60	50	19		л.к.	
Смолянське, захисні ліси	11	25	20,4	10Яле	57	0,60	1а	22	24	340	6936			ДЗЯПБ		опеньок осінній, стовбурові шкідники, вітровал, вітролом
в рубку	11	25,11	1,0	10Яле	62	0,05	1	23	23	72	72	61	23		л.к.	
Разом по лісництву			3,0								217	182	90			
Климецьке, експлуатаційні ліси	9	40	21,5	8Яле2Бкл	77	0,4	1б	30	38	300	6450			ДЗЯПБ		опеньок осінній, стовбурові шкідники, вітровал, вітролом
в рубку	9	40,12	1,2	8Яле2Бкл	82	0,30	1	25	35	343	411	360	87		л.к.	
Климецьке, експлуатаційні ліси	22	67	4,9	10Яле	63	0,6	1а	24	28	360	1764			ДЗЯПБ		опеньок осінній, стовбурові шкідники, вітровал, вітролом
в рубку	22	67,13	1,0	10Яле	68	0,11	1	24	27	131	131	109	74		л.к.	
Климецьке, експлуатаційні ліси	26	38	4,6	10Яле	80	0,7	1а	30	36	600	2760			ДЗЯПБ		опеньок осінній, стовбурові шкідники, вітровал, вітролом
в рубку	26	38,7	1,3	10Яле	85	0,18	1а	29	33	165	214	181	118		л.к.	
Разом по лісництву			3,5								756	650	279			
Головецьке, експлуатаційні ліси	4	17	5,7	7Яле3Бкл	60	0,7	1	22	24	350	1995			СЗЯПБ		опеньок осінній, стовбурові шкідники, вітровал, вітролом
в рубку	4	17,1	1,0	10Яле	65	0,10	1	23	23	125	125	106	44		л.к.	
Головецьке, експлуатаційні ліси	11	30	8,0	7Яле3Бкл+Яцб	101	0,4	1	27	42	335	2680			ДЗЯПБ		опеньок осінній, стовбурові шкідники, вітровал, вітролом
в рубку	11	30,5	1,3	8Яле2Бкл	106	0,14	1	29	38	169	220	193	58		л.к.	
Головецьке, експлуатаційні ліси	11	30	8,0	7Яле3Бкл+Яцб	101	0,4	1	27	42	335	2680			ДЗЯПБ		опеньок осінній, стовбурові шкідники, вітровал, вітролом
в рубку	11	30,4	0,5	8Яле2Бкл	106	0,23	2	28	37	228	114	101	30		л.к.	
Головецьке, експлуатаційні ліси	11	30	8,0	7Яле3Бкл+Яцб	101	0,4	1	27	42	335	2680			ДЗЯПБ		опеньок осінній, стовбурові шкідники, вітровал, вітролом
в рубку	11	30,3	0,4	9Яле1Бкл	106	0,08	2	28	37	103	41	36	10		л.к.	
Головецьке, рекреаційно-оздоровчі ліси	16	18	1,3	10Яле+Бкл	58	0,5	1а	24	30	350	455			ДЗЯПБ		опеньок осінній, стовбурові шкідники, вітровал, вітролом
в рубку	16	18	1,0	8Яле2Бкл	63	0,27	1а	27	27	261	261	224	84		л.к.	
Головецьке, експлуатаційні ліси	5	9	22,9	10Яле	55	0,6	1а	24	26	400	9160			ДЗЯПБ		опеньок осінній, стовбурові шкідники, вітровал, вітролом
в рубку	5	9,19	1,0	10Яле	60	0,10	1а	25	24	126	126	108	35		л.к.	
Головецьке, експлуатаційні ліси	5	9	22,9	10Яле	55	0,6	1а	24	26	400	9160			ДЗЯПБ		опеньок осінній, стовбурові шкідники, вітровал, вітролом
в рубку	5	9,20	0,9	10Яле	60	0,11	1а	24	25	111	100	85	35		л.к.	

Лісництво	№ кв.	№ кв. діл.	ва, га	короткі загальні характеристики					Залис лісової ділянки					ТЛД	Забезпечення	Причини ослаблення лісової ділянки
				склад	вік	повнота	сонет	Дер. м	Дер. м	ІІа	ІІаІа	ІІаІаІа	ІІаІаІаІа			
1	2	3	4	5	6	7	8	9	10	11	12	13	14	15	16	17
Разом по лісництву			6,1								987	853	296			
ВСЬОГО			20,0								3548	3061	1167			
потребує рубки																

Головний лісничий ДП «Славське-ЛП»

С. С. С. С.

Колодязний А.В.

08 жовтня 2021 року

Зведена відомість пробних площ, закладених у насадженнях, що потребують суцільної санітарної рубки

ДП "Славське ЛП" (акт від 08.10.2021 року)

(об'єктований підприємства, державно-приватний, приватно-кооперативний)

Львівська

(область)

Цілісність	№ п/п	№ кв.	№ вид.	Кількість дерев на п/п	Причини ослаблення деревостану	Розподіл дерев за категоріями стану (відсотків до загального запасу деревини на пробній площі)							Підвигас рубції, %	Переважаючі шкідливі, хвороби, вид	
						порода									21
						I %	II %	III %	IV %	V %	VI %				
1	2	3	4	5	6	7	9	11	13	15	17	19	20	21	шкідливі, хвороби, вид
Опориське, лісопаркова частина лісів зелених зон	1	3	57,1	86	хвороби, шкідливі	Ялина	12	10	13	25	24	16	78	опеньок осінній, стовбурові шкідливі, вітровал, вітролом	
				Разом		12	10	13	25	24	16	78			
Опориське, лісопаркова частина лісів зелених зон	2	3	61,1	187	хвороби, шкідливі	Ялина	12	9	21	20	11	28	79	опеньок осінній, стовбурові шкідливі, вітровал, вітролом	
				Разом		12	9	21	20	11	28	79			
Опориське, експлуатаційні ліси	3	17	33,2	169	хвороби, шкідливі	Ялина	10	25	30	10	12	13	65	опеньок осінній, стовбурові шкідливі, вітровал, вітролом	
				Разом		10	25	30	10	12	13	65			
Опориське, прогнєрозійні ліси	4	15	16,2	286	хвороби, шкідливі	Ялина	6	12	20	15	23	24	82	опеньок осінній, стовбурові шкідливі, вітровал, вітролом	
				Разом		6	12	20	15	23	24	82			
Опориське, прогнєрозійні ліси	5	15	16,3	156	хвороби, шкідливі	Ялина	7	11	16	17	26	24	82	опеньок осінній, стовбурові шкідливі, вітровал, вітролом	
				Разом		7	11	16	17	26	24	82			
Рожанське, експлуатаційні ліси	6	39	28	120	хвороби, шкідливі	Ялина	2	9	23	18	28	19	88	опеньок осінній, стовбурові шкідливі, вітровал, вітролом	
				18		4	47	44	6	0	0	49			
				138		2	13	25	17	26	17	85			

Лісництво	№ п/п	№ кв.	№ вид.	Кількість дерев на п/п	Причини ослаблення деревостану	Розподіл дерев за категоріями стану (відсотків до загального запасу деревини на пробній площі)							Підйом рубці, %	Переважаючі шкідники, хвороби, вид	
						порода									VI %
						I %	II %	III %	IV %	V %	VI %				
1	2	3	4	5	6	7	9	11	13	15	17	19	20	21	
Рожанське, експлуатаційні ліси	7	39	29,1	373	хвороби, шкідники	Ялина	11	8	27	12	17	26	81	опеньок осінній, стовбурові шкідники, вітровал, вітролом	
				373		Разом	11	8	27	12	17	26			
Рожанське, експлуатаційні ліси	8	39	31,1	607	хвороби, шкідники	Ялина	9	11	12	28	32	7	80	опеньок осінній, стовбурові шкідники, вітровал, вітролом	
				607		Разом	9	11	12	28	32	7			
Сможанське, експлуатаційні ліси	9	9	34,10	136	хвороби, шкідники	Ялина	11	15	30	21	12	11	74	опеньок осінній, стовбурові шкідники, вітровал, вітролом	
				136		Разом	11	15	30	21	12	11			
Сможанське, захисні ліси	10	11	25,10	163	хвороби, шкідники	Ялина	6	18	15	15	31	15	76	опеньок осінній, стовбурові шкідники, вітровал, вітролом	
				163		Разом	6	18	15	15	31	15			
Сможанське, захисні ліси	11	11	25,11	179	хвороби, шкідники	Ялина	7	12	14	7	32	28	80	опеньок осінній, стовбурові шкідники, вітровал, вітролом	
				179		Разом	7	12	14	7	32	28			
Климецьке, експлуатаційні ліси	12	9	40,12	417	хвороби, шкідники	Ялина	5	11	10	27	15	32	84	опеньок осінній, стовбурові шкідники, вітровал, вітролом	
				92		Бук	0	32	32	36	0	0			68
Климецьке, експлуатаційні ліси	13	22	67,13	509	хвороби, шкідники	Ялина	5	13	12	28	14	28	82	опеньок осінній, стовбурові шкідники, вітровал, вітролом	
				166		Разом	5	13	12	28	14	28			
Климецьке, експлуатаційні ліси	14	26	38,7	166	хвороби, шкідники	Ялина	19	27	11	9	17	18	54	опеньок осінній, стовбурові шкідники, вітровал, вітролом	
				166		Разом	19	27	11	9	17	18			
Климецьке, експлуатаційні ліси	15	4	17,1	158	хвороби, шкідники	Ялина	15	16	31	20	10	8	68	опеньок осінній, стовбурові шкідники, вітровал, вітролом	
				158		Разом	15	16	31	20	10	8			
Головецьке, експлуатаційні ліси	16	11	30,5	226	хвороби, шкідники	Ялина	14	18	25	26	14	3	69	опеньок осінній, стовбурові шкідники, вітровал, вітролом	
				226		Разом	14	18	25	26	14	3			
Головецьке, експлуатаційні ліси	17	11	30,4	146	хвороби, шкідники	Ялина	11	19	31	25	11	3	70	опеньок осінній, стовбурові шкідники, вітровал, вітролом	
				47		Бук	26	56	6	12	0	0			18
Головецьке, експлуатаційні ліси	18	11	30,3	193	хвороби, шкідники	Ялина	9	15	36	22	15	2	76	опеньок осінній, стовбурові шкідники, вітровал, вітролом	
				56		Бук	57	25	11	7	0	0			18
Головецьке, експлуатаційні ліси	19	11	30,3	115	хвороби, шкідники	Ялина	6	22	25	31	14	3	72	опеньок осінній, стовбурові шкідники, вітровал, вітролом	
				23		Бук	40	60	0	0	0	0			0
Головецьке, експлуатаційні ліси	20	11	30,3	29	хвороби, шкідники	Ялина	10	27	22	27	12	2	63	опеньок осінній, стовбурові шкідники, вітровал, вітролом	
				19		Бук	19	30	18	11	2	61			

Лісництво	№ п/п	№ кв.	№ вид.	Кількість дерев на п/п	Причини ослаблення деревостану	Розподіл дерев за категоріями стану (відсотків до загального запасу деревини на пробній площі)							Підлягас рублі, %	Переважають шкідлики, хвороби, вид	
						порода									VI %
						I %	II %	III %	IV %	V %	VI %				
1	2	3	4	5	6	7	9	11	13	15	17	19	20	21	
Головешьке, рекреаційно-одорозові ліси	19	16	18	254	хвороби, шкідлики	Ялина	14	20	38	14	9	5	65	опеньок осінній, стовбурові шкідлики, вітровал, вітролом	
				88		Бук	45	20	20	15	0	35			
				342		Разом	19	20	35	14	7	4	61		
Головешьке, експлуатаційні ліси	20	5	9,19	198	хвороби, шкідлики	Ялина	10	17	39	21	11	2	74	опеньок осінній, стовбурові шкідлики, вітровал, вітролом	
				198		Разом	10	17	39	21	11	2	74		
Головешьке, експлуатаційні ліси	21	5	9,20	151	хвороби, шкідлики	Ялина	14	20	37	16	11	2	66	опеньок осінній, стовбурові шкідлики, вітровал, вітролом	
				151		Разом	14	20	37	16	11	2	66		

Начальник відділу нагляду та прогнозу ДСЛП "Львівлісзахист":

[Signature] /Крілішин З.І./

Провідний інженер-ліснотолог відділу НДПВЛГ ДСЛП "Львівлісзахист":

[Signature] /Масний О.М./

Інженер-ліснотолог відділу нагляду та прогнозу ДСЛП "Львівлісзахист":

[Signature] /Височанський М.М./

Інженер-ліснотолог відділу НДПВЛГ ДСЛП "Львівлісзахист":

[Signature] /Осташук Я.І./

Кокоч С.Ю.

[Signature]

Директор

ПОВІДОМЛЕННЯ
про появу ознак погіршення санітарного стану лісових
насаджень

Державне агенство лісових ресурсів України

Львівське обласне управління лісового та мисливського господарства

ДП "Славське лісове господарство"

Лісництво Тухлянське урочище Димківці
квартал № 28 виділ № 6 ділянка № _____ площа 1,9
гектарів

Таксаційна характеристика насадження

Склад ббк4л, вік 59 років, бонітет 1а, середній діаметр
сантиметрів, середня висота 26 метрів, повнота 0,60 тип лісу
СзбкСл, рельєф хрвкш, експозиція ЗхСх -20°, ґрунт
середньосікш, підріст _____, підлісок _____

Лісопатологічна характеристика насадження

Вид пошкодження насадження (лісова пожежа, буревій,
сніголам, обледеніння, відмирання та всихання дерев, захаращеність,
об'їдання шкідниками хвої/листя, наявність гусені, масовий літ
метеликів, опадання хвої/листя, відлущення кори на стовбурах та інші
ознаки, не характерні для нормального стану дерев)

Відмирання та всихання дерев, захаращеність,
опадання хвої

Ступінь пошкодження, ураження: середнє
(поодиноке, слабе, середнє, сильне)

Вид розподілу пошкоджених дерев: куртинний
(поодинокий, груповий, куртинний)

Обсяг ушкодженої деревини на 1 гектарі (окомірно) 110 куб.
метрів, у тому числі сухостійної 90 куб. метрів

Ознаки погіршення стану лісових насаджень виявив:

макстер лісу _____ Г. Я. Мережасак
(посада) (підпис) (ініціали та прізвище)

09 09 2021 року
лісничий _____ С. М. Малетич
(лісничий (помічник
лісничого) (підпис) (ініціали та прізвище)

09 09 2021 року

Висновок інженера відділу (сектору) охорони і захисту лісу
державного лісгосподарського (лісомисливського) підприємства або
представника державного спеціалізованого лісозахисного
підприємства щодо необхідності здійснення лісозахисних чи інших
заходів з поліпшення санітарного стану лісів за результатами огляду
санітарного стану лісової ділянки:

Встановлено за доцільно провести вибіркову санітарну рубку.
Ір. зокл. 03 Я _____ Д. З. Тавешини

(посада) (підпис) (ініціали та прізвище)

14 09 2021 року

ПОВІДОМЛЕННЯ про появу ознак погіршення санітарного стану лісових насаджень

Державне агенство лісових ресурсів України

Львівське обласне управління лісового та мисливського господарства

ДП "Славське лісове господарство"

Лісництво Тухлянське урочище Димківці
квартал № 24 виділ № 20 ділянка № _____ площа 4,1
гектарів

Таксаційна характеристика насадження

Склад 41д241бс вік 65 років, бонітет 1а, середній діаметр 26
сантиметрів, середня висота 25 метрів, повнота 0,50, тип лісу
Сз Бс Сл Дл, рельєф хрестий, експозиція Пс - 25°, ґрунт
середньосітливий, підріст б.д.з.б.д.бс, підлісок _____

Лісопатологічна характеристика насадження

Вид пошкодження насадження (лісова пожежа, буревій,
сніголам, обледеніння, відмирання та всихання дерев, захарашеність,
об'їдання шкідниками хвої/листя, наявність гусені, масовий літ
метеликів, опадання хвої/листя, відлущення кори на стовбурах та інші
ознаки, не характерні для нормального стану дерев)
відмирання та всихання дерев злими, захарашеність,
опадання хвої

Ступінь пошкодження, ураження: середнє
(пробудьове, слабке, середнє, сильне)

Вид розподілу пошкоджених дерев: куртинний
(об'єднаний, груповий, куртинний)

Обсяг ушкодженої деревини на 1 гектарі (окомірно) 120 куб.
метрів, у тому числі сухостійної 100 куб. метрів

Ознаки погіршення стану лісових насаджень виявив:

майстер лісу
(посада)

[підпис]
(підпис)

Г.Ф. Мегертас
(ініціали та прізвище)

09 09 2021 року

М'скаш
(лісничий (помічник
лісничого)

[підпис]
(підпис)

С.М. Малетов
(ініціали та прізвище)

09 09 2021 року

Висновок інженера відділу (сектору) охорони і захисту лісу
державного лісгосподарського (лісомисливського) підприємства або
представника державного спеціалізованого лісозахисного
підприємства щодо необхідності здійснення лісозахисних чи інших
заходів з поліпшення санітарного стану лісів за результатами огляду
санітарного стану лісової ділянки:

Встановлено за доцільно провести вибіркову санітарну рубку
Гр. іже. ОЗЛ
(посада)

[підпис]
(підпис)

Г.З. Гавриш
(ініціали та прізвище)

14 09 2021 року

ПОВІДОМЛЕННЯ про появу ознак погіршення санітарного стану лісових насаджень

Державне агенство лісових ресурсів України

Львівське обласне управління лісового та мисливського господарства

ДП "Славське лісове господарство"

Лісництво Головецьке урочище "Погор"
квартал № 4 виділ № 17 ділянка № 1 площа 1.0
гектарів

Таксаційна характеристика насадження

Склад 4ЯлЗБк, вік 60 років, бонітет 1, середній діаметр 24
сантиметрів, середня висота 22 метрів, повнота 0.70 тип лісу
СЗЯПБ, рельєф гірський експозиція Ср-15° ґрунт
бурій, гірсько-ліс., підріст, підлісок Беркл., емен., потунч.

Лісопатологічна характеристика насадження

Вид пошкодження насадження (лісова пожежа, буревій, сніголам, обледеніння, відмирання та всихання дерев, захаращеність, об'їдання шкідниками хвої/листя, наявність гусені, масовий літ метеликів, опадання хвої/листя, відлущення кори на стовбурах та інші ознаки, не характерні для нормального стану дерев)

Ступінь пошкодження, ураження: сильне
(поодинокі, слабке, середнє, сильне)

Вид розподілу пошкоджених дерев: груповий
(поодинокий, груповий, куртинний)

Обсяг ушкодженої деревини на 1 гектарі (окомірно) 125 куб. метрів, у тому числі сухостійної 80 куб. метрів

Ознаки погіршення стану лісових насаджень виявив:

м/ліц (посада) Руденко (підпис) Руденко С.В. (ініціали та прізвище)

02 09 2021 року
Пом. лісничого (лісничий (помічник лісничого)) Калинов (підпис) Калинов О.Ф. (ініціали та прізвище)

02 09 2021 року
Висновок інженера відділу (сектору) охорони і захисту лісу державного лісогосподарського (лісомисливського) підприємства або представника державного спеціалізованого лісозахисного підприємства щодо необхідності здійснення лісозахисних чи інших заходів з поліпшення санітарного стану лісів за результатами огляду санітарного стану лісової ділянки:
Ветешовленко за доцільно провести ССР.
Пр. інженер ОЗЛ (посада) Павлишин (підпис) Павлишин П.З. (ініціали та прізвище)

10 09 2021 року

ПОВІДОМЛЕННЯ про появу ознак погіршення санітарного стану лісових насаджень

Державне агенство лісових ресурсів України

Львівське обласне управління лісового та мисливського господарства

ДП "Славське лісове господарство"

Лісництво Головецьке урочище "Кміва"
квартал № 11 виділ № 30 ділянка № 3 площа 0.4
гектарів

Таксаційна характеристика насадження

Склад 49136к+2л вік 101 років, бонітет 1, середній діаметр 42
сантиметрів, середня висота 27 метрів, повнота 0.40 тип лісу
ДзБПД, рельєф гірський експозиція Півсх-35° ґрунт
Бурштинський, сел. есен. - карбон. підріст _____, підлісок _____

Лісопатологічна характеристика насадження

Вид пошкодження насадження (лісова пожежа, буревій,
сніголам, обледеніння, відмирання та всихання дерев, захаращеність,
об'їдання шкідниками хвої/листя, наявність гусені, масовий літ
метеликів, опадання хвої/листя, відлущення кори на стовбурах та інші
ознаки, не характерні для нормального стану дерев)

Ступінь пошкодження, ураження: сильне
(поодинокі, слабке, середнє, сильне)

Вид розподілу пошкоджених дерев: груповий
(поодинокі, груповий, куртинний)

Обсяг ушкодженої деревини на 1 гектарі (окомірно) 60 куб.
метрів, у тому числі сухостійної 45 куб. метрів

Ознаки погіршення стану лісових насаджень виявив:

м/міч
(посада)

[підпис]
(підпис)

Ягнич В.В.
(ініціали та прізвище)

02 09 2021 року

Колч. лісничого
(лісничий (помічник
лісничого))

[підпис]
(підпис)

Колчиович О.Ф.
(ініціали та прізвище)

02 09 2021 року

Висновок інженера відділу (сектору) охорони і захисту лісу
державного лісогосподарського (лісомисливського) підприємства або
представника державного спеціалізованого лісозахисного
підприємства щодо необхідності здійснення лісозахисних чи інших
заходів з поліпшення санітарного стану лісів за результатами огляду
санітарного стану лісової ділянки:

Ветяшов В.В.

за доцільно провести ССР

Пр. інженер ОЗЛ
(посада)

[підпис]
(підпис)

Падлишич И.З.
(ініціали та прізвище)

10 09 2021 року

ПОВІДОМЛЕННЯ про появу ознак погіршення санітарного стану лісових насаджень

Державне агенство лісових ресурсів України

Львівське обласне управління лісового та мисливського господарства

ДП "Славське лісове господарство"

Лісництво Головецьке урочище "Кливе"
квартал № 11 виділ № 30 ділянка № 4 площа 0.5
гектарів

Таксаційна характеристика насадження

Склад 49л3бк+2у вік 101 років, бонітет 1, середній діаметр 42
сантиметрів, середня висота 27 метрів, повнота 0.40 тип лісу
ДЗБЛД, рельєф гірський експозиція ПнСх-35° ґрунт
бурий, гірсько-ліс. підріст, підлісок _____
суфт., скел. - потушк.

Лісопатологічна характеристика насадження

Вид пошкодження насадження (лісова пожежа, буревій,
сніголам, обледеніння, відмирання та всихання дерев, захаращеність,
об'їдання шкідниками хвої/листя, наявність гусені, масовий літ.
метеликів, опадання хвої/листя, відлущення кори на стовбурах та інші
ознаки, не характерні для нормального стану дерев)

Ступінь пошкодження, ураження: сильне
(поодинокі, слабке, середнє, сильне)

Вид розподілу пошкоджених дерев: груповий
(поодинокі, груповий, куртинний)

Обсяг ушкодженої деревини на 1 гектарі (окомірно) 230 куб.
метрів, у тому числі сухостійної 170 куб. метрів

Ознаки погіршення стану лісових насаджень виявив:

ш/міу (посада) [підпис] (підпис) Фішун В.В. (ініціали та прізвище)

02 09 20 року
Пом. лісничого (лісничий (помічник лісничого)) [підпис] (підпис) Калишова О.Ф. (ініціали та прізвище)

02 09 20 21 року

Висновок інженера відділу (сектору) охорони і захисту лісу
державного лісогосподарського (лісомисливського) підприємства або
представника державного спеціалізованого лісозахисного
підприємства щодо необхідності здійснення лісозахисних чи інших
заходів з поліпшення санітарного стану лісів за результатами огляду
санітарного стану лісової ділянки:

Ветелев В.М. 30 допоміжно професор ОСР
Ір. інженер 031 (посада) [підпис] (підпис) Павлишин А.З. (ініціали та прізвище)

10 09 20 21 року

ПОВІДОМЛЕННЯ
про появу ознак погіршення санітарного стану лісових
насаджень

Державне агентство лісових ресурсів України

Львівське обласне управління лісового та мисливського господарства

ДП "Славське лісове господарство"

Лісництво Головецьке урочище "Київ"
квартал № 11 виділ № 30 ділянка № 5 площа 1,3
гектарів

Таксаційна характеристика насадження

Склад 49ЛЗБк+Дувік 101 років, бонітет 1, середній діаметр 42
сантиметрів, середня висота 27 метрів, повнота 0,40 тип лісу
ФЗБПЯ, рельєф гірський експозиція ПнСх-35° ґрунт
бурш., гірсько-, підріст _____, підлісок _____
М.с., сит., скел.-котичн.

Лісопатологічна характеристика насадження

Вид пошкодження насадження (лісова пожежа, буревій,
сніголам, обледеніння, відмирання та всихання дерев, захаращеність,
об'їдання шкідниками хвої/листя, наявність гусені, масовий літ
метеликів, опадання хвої/листя, відлущення кори на стовбурах та інші
ознаки, не характерні для нормального стану дерев)

Ступінь пошкодження, ураження: сильне
(поодинокі, слабке, середнє, сильне)

Вид розподілу пошкоджених дерев: груповий
(поодинокі, груповий, куртинний)

Обсяг ушкодженої деревини на 1 гектарі (окомірно) 220 куб.
метрів, у тому числі сухостійної 160 куб. метрів

Ознаки погіршення стану лісових насаджень виявив:

м/місц _____ А _____ Ягшин В.В.
(посада) (підпис) (ініціали та прізвище)

02 09 2021 року
Пом. лісничого _____ Келішович О.Ф.
(лісничий (помічник лісничого) (підпис) (ініціали та прізвище)

02 09 2021 року
Висновок інженера відділу (сектору) охорони і захисту лісу
державного лісгосподарського (лісомисливського) підприємства або
представника державного спеціалізованого лісозахисного
підприємства щодо необхідності здійснення лісозахисних чи інших
заходів з поліпшення санітарного стану лісів за результатами огляду
санітарного стану лісової ділянки:
Ветанович 30 розрах. пров. ССР.
Пр.інженер ДЗА _____ Павлишин П.З
(посада) (підпис) (ініціали та прізвище)

10 09 2021 року

ПОВІДОМЛЕННЯ про появу ознак погіршення санітарного стану лісових насаджень

Державне агенство лісових ресурсів України

Львівське обласне управління лісового та мисливського господарства

ДП "Славське лісове господарство"

Лісництво Головецьке урочище "Гнилий"
квартал № 16 виділ № 18 ділянка № 1 площа 1,0
гектарів

Таксаційна характеристика насадження

Склад ЛВ9л+БК, вік 58 років, бонітет 1^о, середній діаметр 30
сантиметрів, середня висота 24 метрів, повнота 0,50 тип лісу
ЛВЗБІД, рельєф пріський експозиція Ср 25° ґрунт
бурий, гірсько-, підріст _____, підлісок _____

Лісопатологічна характеристика насадження

Вид пошкодження насадження (лісова пожежа, буревій,
сніголам, обледеніння, відмирання та всихання дерев, захаращеність,
об'їдання шкідниками хвої/листя, наявність гусені, масовий літ
метеликів, опадання хвої/листя, відлущення кори на стовбурах та інші
ознаки, не характерні для нормального стану дерев)

Ступінь пошкодження, ураження: сильне
(поодинокі, слабе, середнє, сильне)

Вид розподілу пошкоджених дерев: групавий
(поодинокий, груповий, куртинний)

Обсяг ушкодженої деревини на 1 гектарі (окомірно) 260 куб.
метрів, у тому числі сухостійної 170 куб. метрів

Ознаки погіршення стану лісових насаджень виявив:

м/лісу (посада) МВ (підпис) Метієв В.В. (ініціали та прізвище)

02 09 20 21 року
Пом. лісничого (лісничий (помічник лісничого)) МВ (підпис) Калишова О.Ф. (ініціали та прізвище)

02 09 20 21 року
Висновок інженера відділу (сектору) охорони і захисту лісу
державного лісогосподарського (лісомисливського) підприємства або
представника державного спеціалізованого лісозахисного
підприємства щодо необхідності здійснення лісозахисних чи інших
заходів з поліпшення санітарного стану лісів за результатами огляду
санітарного стану лісової ділянки:

Ветелевлю за роз'явлено праваги ср
Пр-інженер 0311 (посада) [підпис] (підпис) Калишова О.Ф. (ініціали та прізвище)

10 09 20 21 року

ПОВІДОМЛЕННЯ
про появу ознак погіршення санітарного стану лісових
насаджень

Державне агентство лісових ресурсів України

Львівське обласне управління лісового та мисливського господарства

ДП "Славське лісове господарство"

Лісництво Золотовецьке урочище "Логов"
квартал № 5 виділ № 9 ділянка № 19 площа 1,0
гектарів

Таксаційна характеристика насадження

Склад 10 Ял, вік 55 років, бонітет 1^Р, середній діаметр 26
сантиметрів, середня висота 24 метрів, повнота 0,60 тип лісу
Т3БП2, рельєф хрещкий експозиція У3х-10° ґрунт
бурій, хрещко-ліпидіст, підлісок сиріт., елел. - потічний

Лісопатологічна характеристика насадження

Вид пошкодження насадження (лісова пожежа, буревій, сніголам, обледеніння, відмирання та всихання дерев, захаращеність, об'їдання шкідниками хвої/листя, наявність гусені, масовий літ метеликів, опадання хвої/листя, відлущення кори на стовбурах та інші ознаки, не характерні для нормального стану дерев)

Ступінь пошкодження, ураження: сильне
(поодинокі, слабе, середнє, сильне)

Вид розподілу пошкоджених дерев: груповий
(поодинокий, груповий, куртинний)

Обсяг ушкодженої деревини на 1 гектарі (окомірно) 126 куб. метрів, у тому числі сухостійної 90 куб. метрів

Ознаки погіршення стану лісових насаджень виявив:

м/міч (посада) Резиш (підпис) Руденко С.В. (ініціали та прізвище)

02 09 2021 року
Паш. лісничого (лісничий (помічник лісничого)) Колішова О.Ф. (ініціали та прізвище)

02 09 2021 року
Висновок інженера відділу (сектору) охорони і захисту лісу державного лісгосподарського (лісомисливського) підприємства або представника державного спеціалізованого лісозахисного підприємства щодо необхідності здійснення лісозахисних чи інших заходів з поліпшення санітарного стану лісів за результатами огляду санітарного стану лісової ділянки:

Ветшевлю за додатково ураження ССР.
Пр. Інженер ОЗЛ (посада) [підпис] (підпис) Поліщук Д.З. (ініціали та прізвище)

10 09 2021 року

ПОВІДОМЛЕННЯ про появу ознак погіршення санітарного стану лісових насаджень

Державне агенство лісових ресурсів України

Львівське обласне управління лісового та мисливського господарства

ДП "Славське лісове господарство"

Лісництво Головецьке урочище Погар
квартал № 5 виділ № 9 ділянка № 20 площа 0,9
гектарів

Таксаційна характеристика насадження

Склад 10 Ял, вік 55 років, бонітет 1^о, середній діаметр 26
сантиметрів, середня висота 24 метрів, повнота 0,60 тип лісу
СДЗБЛД, рельєф гірський експозиція ПЗх-10^о ґрунт
бурий гірсько-лісовий, підлісок _____
сухі, скелі, - івтушки

Лісопатологічна характеристика насадження

Вид пошкодження насадження (лісова пожежа, буревій,
сніголам, обледеніння, відмирання та всихання дерев, захаращеність,
об'їдання шкідниками хвої/листя, наявність гусені, масовий літ
метеликів, опадання хвої/листя, відлущення кори на стовбурах та інші
ознаки, не характерні для нормального стану дерев)

Ступінь пошкодження, ураження: сильне
(поодинокі, слабе, середнє, сильне)

Вид розподілу пошкоджених дерев: груповий
(поодинокий, груповий, куртинний)

Обсяг ушкодженої деревини на 1 гектарі (окомірно) 90 куб.
метрів, у тому числі сухостійної 65 куб. метрів

Ознаки погіршення стану лісових насаджень виявив:

ш/лісу (посада) Резуно (підпис) Руденко С.В (ініціали та прізвище)

02 09 20 21 року
Пом. лісничого (лісничий (помічник
лісничого)) Калишова О.Ф. (підпис) (ініціали та прізвище)

02 09 20 21 року

Висновок інженера відділу (сектору) охорони і захисту лісу
державного лісогосподарського (лісомисливського) підприємства або
представника державного спеціалізованого лісозахисного
підприємства щодо необхідності здійснення лісозахисних чи інших
заходів з поліпшення санітарного стану лісів за результатами огляду
санітарного стану лісової ділянки:

Ватюшов І.М. за доцільно ухвалити сср.
Пр. інженер ОЗЛ (посада) (підпис) Молчишин П.З. (ініціали та прізвище)

10 09 20 21 року

ПОВІДОМЛЕННЯ про появу ознак погіршення санітарного стану лісових насаджень

Державне агентство лісових ресурсів України

Львівське обласне управління лісового та мисливського господарства

ДП "Славське лісове господарство"

Лісництво Половецьке урочище "Кливе"
квартал № 12 виділ № 11 ділянка № 1 площа 1,9
гектарів

Таксаційна характеристика насадження

Склад Б4Л4Бк, вік 105 років, бонітет 2, середній діаметр 32
сантиметрів, середня висота 27 метрів, повнота 0,30 тип лісу
С4БЛ4, рельєф хрестий експозиція Сх-200, ґрунт
зурей, ірсько-гідріст, підлісок _____
суп., скел. нагірні

Лісопатологічна характеристика насадження

Вид пошкодження насадження (лісова пожежа, буревій,
сніголам, обледеніння, відмирання та всихання дерев, захаращеність,
об'їдання шкідниками хвої/листя, наявність гусені, масовий літ
метеликів, опадання хвої/листя, відлущення кори на стовбурах та інші
ознаки, не характерні для нормального стану дерев)

Ступінь пошкодження, ураження: середнє
(поодинокі, слабка, середнє, сильне)

Вид розподілу пошкоджених дерев: груповий
(поодинокі, груповий, куртинний)

Обсяг ушкодженої деревини на 1 гектарі (окомірно) 114 куб.
метрів, у тому числі сухостійної 87 куб. метрів

Ознаки погіршення стану лісових насаджень виявив:

ш/міщ (посада) _____ (підпис) _____ (ініціали та прізвище)
Ігшин В.В.

02 09 20 21 року
Пом. ліск. (лісничий (помічник лісничого)) _____ (підпис) _____ (ініціали та прізвище)
Келишович О.Ф.

02 09 20 21 року

Висновок інженера відділу (сектору) охорони і захисту лісу
державного лісогосподарського (лісомисливського) підприємства або
представника державного спеціалізованого лісозахисного
підприємства щодо необхідності здійснення лісозахисних чи інших
заходів з поліпшення санітарного стану лісів за результатами огляду
санітарного стану лісової ділянки:

Ветешов Лео 39 доцільно провести ВР.
Пр. інженер ОЗЛ (посада) _____ (підпис) _____ (ініціали та прізвище)
Поліщук М.З.

10 09 20 21 року

ПОВІДОМЛЕННЯ про появу ознак погіршення санітарного стану лісових насаджень

Державне агенство лісових ресурсів України

Львівське обласне управління лісового та мисливського господарства

ДП "Славське лісове господарство"

Лісництво Половецьке урочище "Тиний"
квартал № 16 виділ № 21 ділянка № 1 площа 3.3
гектарів

Таксаційна характеристика насадження

Склад 86к2Я вік 60 років, бонітет 19, середній діаметр 28
сантиметрів, середня висота 21 метрів, повнота 0.80 тип лісу
Д3 Я ПБ, рельєф чирський експозиція Ю-25°, ґрунт
бурш., чирсько-міс. підріст _____, підлісок _____
суп. екен. - копушні.

Лісопатологічна характеристика насадження

Вид пошкодження насадження (лісова пожежа, буревій,
сніголам, обледеніння, відмирання та всихання дерев, захаращеність,
об'їдання шкідниками хвої/листя, наявність гусені, масовий літ
метеликів, опадання хвої/листя, відлущення кори на стовбурах та інші
ознаки, не характерні для нормального стану дерев)

Ступінь пошкодження, ураження: середнє
(поодинокі, слабе, середнє, сильне)

Вид розподілу пошкоджених дерев: груповий
(поодинокі, груповий, куртинний)

Обсяг ушкодженої деревини на 1 гектарі (окомірно) 43 куб.
метрів, у тому числі сухостійної 35 куб. метрів

Ознаки погіршення стану лісових насаджень виявив:

М/Міч (посада) М.В.В. (підпис) М.Міч В.В. (ініціали та прізвище)

02 09 2021 року

Пом. лісничого (лісничий (помічник лісничого)) К.К. (підпис) Калчиович О.Ф. (ініціали та прізвище)

02 09 2021 року

Висновок інженера відділу (сектору) охорони і захисту лісу
державного лісгосподарського (лісомисливського) підприємства або
представника державного спеціалізованого лісозахисного
підприємства щодо необхідності здійснення лісозахисних чи інших
заходів з поліпшення санітарного стану лісів за результатами огляду
санітарного стану лісової ділянки:

Ветеновлемо 32 за наявною інформацією ВЕР
Пр. інженер ОЗЛ (посада) [підпис] (підпис) Павлишин М.З. (ініціали та прізвище)

10 09 2021 року

ПОВІДОМЛЕННЯ про появу ознак погіршення санітарного стану лісових насаджень

Державне агентство лісових ресурсів України

Львівське обласне управління лісового та мисливського господарства

ДП "Славське лісове господарство"

Лісництво Решавське урочище Секурське
квартал № 39 виділ № 31 ділянка № 1 площа 60
гектарів

Таксаційна характеристика насадження

Склад Ю.Літвін, вік 60 років, бонітет 1А, середній діаметр 26
сантиметрів, середня висота 26 метрів, повнота 0,8, тип лісу
С3 Реліквія, рельєф хрипкий, експозиція ПіСх-15°, ґрунт
середньосуглинковий підріст _____, підлісок _____

Лісопатологічна характеристика насадження

Вид пошкодження насадження (лісова пожежа, буревій, сніголам, обледеніння, відмирання та всихання дерев, захаращеність, об'їдання шкідниками хвої/листя, наявність гусені, масовий літ метеликів, опадання хвої/листя, відлущення кори на стовбурах та інші ознаки, не характерні для нормального стану дерев)

Ступінь пошкодження, ураження: сильне
(поодинокі, слабкі, середні, сильні)

Вид розподілу пошкоджених дерев: груповий
(поодинокі, групові, куртинні)

Обсяг ушкодженої деревини на 1 гектарі (окомірно) 240 куб. метрів, у тому числі сухостійної 220 куб. метрів

Ознаки погіршення стану лісових насаджень виявив:

м/лісу (посада) М (підпис) Кешо К. І. (ініціали та прізвище)

03 09 20 21 року
Павел Мисинко (лісничий (помічник лісничого)) П (підпис) Кешо К. І. (ініціали та прізвище)

17 09 20 21 року

Висновок інженера відділу (сектору) охорони і захисту лісу державного лісгосподарського (лісомисливського) підприємства або представника державного спеціалізованого лісозахисного підприємства щодо необхідності здійснення лісозахисних чи інших заходів з поліпшення санітарного стану лісів за результатами огляду санітарного стану лісової ділянки:

Встановлено за держлісгоспом і проведено СЕР
Проб. Гаш. 057 (посада) П (підпис) Кавличев П. В. (ініціали та прізвище)

21 09 20 21 року

ПОВІДОМЛЕННЯ про появу ознак погіршення санітарного стану лісових насаджень

Державне агенство лісових ресурсів України

Львівське обласне управління лісового та мисливського господарства

ДП "Славське лісове господарство"

Лісництво Ромашини урочище Сохомське
квартал № 39 виділ № 29 ділянка № 1 площа 1,0
гектарів

Таксаційна характеристика насадження

Склад 100л, вік 74 років, бонітет 1А, середній діаметр 30
сантиметрів, середня висота 27 метрів, повнота 0,65, тип лісу
С3 бальза, рельєф христов, експозиція Піск-15°, ґрунт
середньомістий, підріст _____, підлісок _____

Лісопатологічна характеристика насадження

Вид пошкодження насадження (лісова пожежа, буревій,
сніголам, обледеніння, відмирання та всихання дерев, захарашеність,
об'їдання шкідниками хвої/листя, наявність гусені, масовий літ
метеликів, опадання хвої/листя, відлущення кори на стовбурах та інші
ознаки, не характерні для нормального стану дерев)

Ступінь пошкодження, ураження: сильне
(поодинокі, слабкі, середні, сильні)

Вид розподілу пошкоджених дерев: груповий
(поодинокий, груповий, куртинний)

Обсяг ушкодженої деревини на 1 гектарі (окомірно) 150 куб.
метрів, у тому числі сухостійної 130 куб. метрів

Ознаки погіршення стану лісових насаджень виявив:

м/п/ч (посада) АВ (підпис) Валентин (ініціали та прізвище)

02 09 20 21 року

Ромашини (лісничий (помічник
лісничого)) [підпис] (підпис) Чемпиш (ініціали та прізвище)

16 09 20 21 року

Висновок інженера відділу (сектору) охорони і захисту лісу
державного лісгосподарського (лісомисливського) підприємства або
представника державного спеціалізованого лісозахисного
підприємства щодо необхідності здійснення лісозахисних чи інших
заходів з поліпшення санітарного стану лісів за результатами огляду
санітарного стану лісової ділянки:

Використовувати за результату проведення сер
Пров. Іш. 031 (посада) [підпис] (підпис) Равишан Р.З (ініціали та прізвище)

21 09 20 21 року

ПОВІДОМЛЕННЯ про появу ознак погіршення санітарного стану лісових насаджень

Державне агенство лісових ресурсів України

Львівське обласне управління лісового та мисливського господарства

ДП "Славське лісове господарство"

Лісництво Рошениш урочище Селушове
квартал № 39 виділ № 28 ділянка № _____ площа 0,5
гектарів

Таксаційна характеристика насадження

Склад 100%, вік 56 років, бонітет 1Б, середній діаметр 26
сантиметрів, середня висота 26 метрів, повнота 0,7, тип лісу
Ф3 вільш, рельєф хрещат, експозиція Півх-10°, ґрунт
середньомісний, підріст _____, підлісок _____

Лісопатологічна характеристика насадження

Вид пошкодження насадження (лісова пожежа, буревій,
сніголам, обледеніння, відмирання та всихання дерев, захарашеність,
об'їдання шкідниками хвої/листя, наявність гусені, масовий літ
метеликів, опадання хвої/листя, відлущення кори на стовбурах та інші
ознаки, не характерні для нормального стану дерев)

Ступінь пошкодження, ураження: сильне
(поодинокі, слабкі, середні, сильні)

Вид розподілу пошкоджених дерев: групово
(поодинокі, групові, куртинні)

Обсяг ушкодженої деревини на 1 гектарі (окомірно) 190 куб.
метрів, у тому числі сухостійної 120 куб. метрів

Ознаки погіршення стану лісових насаджень виявив:

м/ліч (посада) Ма (підпис) Калес Р.І' (ініціали та прізвище)

03 09 2021 року
Рош.лісниц (лісничий (помічник
лісничого)) [підпис] (підпис) Чисес І.В (ініціали та прізвище)

17 09 2021 року

Висновок інженера відділу (сектору) охорони і захисту лісу
державного лісгосподарського (лісомисливського) підприємства або
представника державного спеціалізованого лісозахисного
підприємства щодо необхідності здійснення лісозахисних чи інших
заходів з поліпшення санітарного стану лісів за результатами огляду
санітарного стану лісової ділянки:

Встановлено за фактом проведення СЕР
Пров.Іван. О.В.А (посада) [підпис] (підпис) Павшишак П.З (ініціали та прізвище)

21 09 2021 року

ПОВІДОМЛЕННЯ про появу ознак погіршення санітарного стану лісових насаджень

Державне агентство лісових ресурсів України

Львівське обласне управління лісового та мисливського господарства

ДП "Славське лісове господарство"

Лісництво Ромашине урочище Звір
квартал № 28 виділ № 1 ділянка № 1 площа 10
гектарів

Таксаційна характеристика насадження

Склад 100%, вік 70 років, бонітет 15, середній діаметр 32
сантиметрів, середня висота 31 метрів, повнота 0,75 тип лісу
03 б/в/д/л, рельєф хребетний, експозиція ПЗх-20°, ґрунт
середньостиглий, підріст _____, підлісок _____

Лісопатологічна характеристика насадження

Вид пошкодження насадження (лісова пожежа, буревій,
сніголам, обледеніння, відмирання та всихання дерев, захарашеність,
об'їдання шкідниками хвої/листя, наявність гусені, масовий літ
метеликів, опадання хвої/листя, відлущення кори на стовбурах та інші
ознаки, не характерні для нормального стану дерев)

Ступінь пошкодження, ураження: сильне
(поодинокі, слабкі, середні, сильні)

Вид розподілу пошкоджених дерев: груповий
(поодинокий, груповий, куртинний)

Обсяг ушкодженої деревини на 1 гектарі (окомірно) 130 куб.
метрів, у тому числі сухостійної 200 куб. метрів

Ознаки погіршення стану лісових насаджень виявив:

М/м/у (посада) В/в/с (підпис) Гвенів В.Т (ініціали та прізвище)

02 09 2021 року
Ромашинський (лісничий (помічник
лісничого)) [підпис] (підпис) Чемарко І.Ф (ініціали та прізвище)

16 09 2021 року
Висновок інженера відділу (сектору) охорони і захисту лісу
державного лісогосподарського (лісомисливського) підприємства або
представника державного спеціалізованого лісозахисного
підприємства щодо необхідності здійснення лісозахисних чи інших
заходів з поліпшення санітарного стану лісів за результатами огляду
санітарного стану лісової ділянки:

Встановлено за допомогою уривка ВЕР
М/в/м/с/л (посада) [підпис] (підпис) Навчанин П.З (ініціали та прізвище)

21 09 2021 року

ПОВІДОМЛЕННЯ
про появу ознак погіршення санітарного стану лісових
насаджень

Державне агенство лісових ресурсів України

Львівське обласне управління лісового та мисливського господарства

ДП "Славське лісове господарство"

Лісництво Смолянське урочище "Добутки"
квартал № 11 виділ № 25 ділянка № 10,11 площа 1:1=2,0
гектарів

Таксаційна характеристика насадження

Склад 10 Яп, вік 37 років, бонітет 1А, середній діаметр 24
сантиметрів, середня висота 22 метрів, повнота 0,6, тип лісу
Дз 2 ПБ, рельєф хривий експозиція ПНх 3°, ґрунт
суглинчастий, підріст Яп, підлісок отиня

Лісопатологічна характеристика насадження

Вид пошкодження насадження (лісова пожежа, буревій,
сніголам, обледеніння, відмирання та всихання дерев, захаращеність,
об'їдання шкідниками хвої/листя, наявність гусені, масовий літ
метеликів, опадання хвої/листя, відлущення кори на стовбурах та інші
ознаки, не характерні для нормального стану дерев)

буревій
Відмирання та всихання дерев, захаращеність

Ступінь пошкодження, ураження: сильне
(поодинокі, слабе, середнє, сильне)

Вид розподілу пошкоджених дерев: груповий
(поодинокі, груповий, куртинний)

Обсяг ушкодженої деревини на 1 гектарі (окоірно) 80 куб.
метрів, у тому числі сухостійної 50 куб. метрів

Ознаки погіршення стану лісових насаджень виявив:

М. Мішу (посада) Бад (підпис) Бенделі Т.Ю. (ініціали та прізвище)

08 09 20 21 року

Маш. МІМ (лісничий (помічник
лісничого)) МІМ (підпис) Шербанович Я.І. (ініціали та прізвище)

10 09 20 21 року

Висновок інженера відділу (сектору) охорони і захисту лісу
державного лісгосподарського (лісомисливського) підприємства або
представника державного спеціалізованого лісозахисного
підприємства щодо необхідності здійснення лісозахисних чи інших
заходів з поліпшення санітарного стану лісів за результатами огляду
санітарного стану лісової ділянки:

Додільно провести ССР
Мр. Імт 03.1 (посада) [підпис] (підпис) Маш. МІМ (ініціали та прізвище)

13 09 20 21 року

ПОВІДОМЛЕННЯ про появу ознак погіршення санітарного стану лісових насаджень

Державне агентство лісових ресурсів України

Львівське обласне управління лісового та мисливського господарства

ДП "Славське лісове господарство"

Лісництво Сможанське урочище Добтки
квартал № 9 виділ № 34 ділянка № 10 площа 1,0
гектарів

Таксаційна характеристика насадження

Склад 10 Ян, вік 72 років, бонітет 1А, середній діаметр 28
сантиметрів, середня висота 27 метрів, повнота 0,61, тип лісу
Дз ЯПБ, рельєф хривий, експозиція Пз Зх 6°, ґрунт
булинистий, підріст Ян, підлісок отина

Лісопатологічна характеристика насадження

Вид пошкодження насадження (лісова пожежа, буревій, сніголам, обледеніння, відмирання та всихання дерев, захаращеність, об'їдання шкідниками хвої/листя, наявність гусені, масовий літ метеликів, опадання хвої/листя, відлучення кори на стовбурах та інші ознаки, не характерні для нормального стану дерев)

Відмирання та всихання дерев
Захаращеність, буревій

Ступінь пошкодження, ураження: Сильне
(поодинокі, слабе, середнє, сильне)

Вид розподілу пошкоджених дерев: гуртовий
(поодинокі, груповий, куртинний)

Обсяг ушкодженої деревини на 1 гектарі (окоірно) 70 куб. метрів, у тому числі сухостійної 40 куб. метрів

Ознаки погіршення стану лісових насаджень виявив:

М. Лісу М. М. Мотовил М. М.
(посада) (підпис) (ініціали та прізвище)

08 09 2021 року

Мом. Лісничого М. М. Мурбанович Я. А.
(лісничий (помічник лісничого) (підпис) (ініціали та прізвище)

10 09 2021 року

Висновок інженера відділу (сектору) охорони і захисту лісу державного лісгосподарського (лісомисливського) підприємства або представника державного спеціалізованого лісозахисного підприємства щодо необхідності здійснення лісозахисних чи інших заходів з поліпшення санітарного стану лісів за результатами огляду санітарного стану лісової ділянки:

Додільно Провести С.С.Р.
Мр. інт. ДЗЛ М. М. Мавлишин П. З.
(посада) (підпис) (ініціали та прізвище)

13 09 2021 року

ПОВІДОМЛЕННЯ про появу ознак погіршення санітарного стану лісових насаджень

Державне агенство лісових ресурсів України

Львівське обласне управління лісового та мисливського господарства

ДП "Славське лісове господарство"

Лісництво Смолянське урочище "Тай"
квартал № 14 виділ № 27 ділянка № _____ площа 3,2
гектарів

Таксаційна характеристика насадження

Склад 8 М 2 Бк вік 85 років, бонітет 1А, середній діаметр 32
сантиметрів, середня висота 29 метрів, повнота 0,65 тип лісу
Дз Я П Б, рельєф хвилястий експозиція Пн Сх 15°, ґрунт
супергілейний, підріст Бк, підлісок орішня

Лісопатологічна характеристика насадження

Вид пошкодження насадження (лісова пожежа, буревій, сніголам, обледеніння, відмирання та всихання дерев, захаращеність, об'їдання шкідниками хвої/листя, наявність гусені, масовий літ метеликів, опадання хвої/листя, відлущення кори на стовбурах та інші ознаки, не характерні для нормального стану дерев)

Відмирання та захаращеність
дерев захаращеність буревій
Ступінь пошкодження, ураження: слабке
(поодинокі, слабе, середне, сильне)

Вид розподілу пошкоджених дерев: поодинокий
(поодинокий, груповий, куртинний)

Обсяг ушкодженої деревини на 1 гектарі (окомірно) 70 куб. метрів, у тому числі сухостійної 50 куб. метрів

Ознаки погіршення стану лісових насаджень виявив:

М. Лісу _____ М. Лісу _____ М. Лісу _____
(посада) (підпис) (ініціали та прізвище)

08 09 2021 року

Мом. Лісничого _____ М. Лісу _____ Щербанович Я. _____
(лісничий (помічник лісничого) (підпис) (ініціали та прізвище)

10 09 2021 року

Висновок інженера відділу (сектору) охорони і захисту лісу державного лісогосподарського (лісомисливського) підприємства або представника державного спеціалізованого лісозахисного підприємства щодо необхідності здійснення лісозахисних чи інших заходів з поліпшення санітарного стану лісів за результатами огляду санітарного стану лісової ділянки:

Додатково провести ВСР
М. Лісу _____ М. Лісу _____ Павличин М.З _____
(посада) (підпис) (ініціали та прізвище)

13 09 2021 року

ПОВІДОМЛЕННЯ
про появу ознак погіршення санітарного стану лісових
насаджень

Державне агенство лісових ресурсів України

Львівське обласне управління лісового та мисливського господарства

ДП "Славське лісове господарство"

Лісництво Доречувка урочище Будилоків
квартал № 3 виділ № 61 ділянка № _____ площа 1,0
гектарів

Таксаційна характеристика насадження

Склад 10 ЯЛБ, вік 88 років, бонітет 16, середній діаметр 36
сантиметрів, середня висота 33 метрів, повнота 0,3, тип лісу
СЗБЯ, рельєф хвилястий, експозиція Зх-27°, ґрунт
сиринюк, підріст _____, підлісок _____

Лісопатологічна характеристика насадження

Вид пошкодження насадження (лісова пожежа, буревій, сніголам, обледеніння, відмирання та всихання дерев, захарашеність, об'їдання шкідниками хвої/листя, наявність гусені, масовий літ метеликів, опадання хвої/листя, відлущення кори на стовбурах та інші ознаки, не характерні для нормального стану дерев)

Відмирання та всихання дерев

Ступінь пошкодження, ураження: сильне
(поодинокі, слабке, середнє, сильне)

Вид розподілу пошкоджених дерев: хвилястий
(поодинокий, груповий, куртинний)

Обсяг ушкодженої деревини на 1 гектарі (окомірно) 110 куб. метрів, у тому числі сухостійної 85 куб. метрів

Ознаки погіршення стану лісових насаджень виявив:

М. Лісу М. Ф. Михнович І. М.
(посада) (підпис) (ініціали та прізвище)

30 серпня 2021 року
Лісничий (помічник лісничого) Л. Земинев А. Р.
(підпис) (ініціали та прізвище)

30 серпня 2021 року

Висновок інженера відділу (сектору) охорони і захисту лісу державного лісогосподарського (лісомисливського) підприємства або представника державного спеціалізованого лісозахисного підприємства щодо необхідності здійснення лісозахисних чи інших заходів з поліпшення санітарного стану лісів за результатами огляду санітарного стану лісової ділянки:

Встановлено за фізичне провади СІР
Л. І. М. О. З. А. Л. З. Павлович
(посада) (підпис) (ініціали та прізвище)

01 вересня 2021 року

ПОВІДОМЛЕННЯ
про появу ознак погіршення санітарного стану лісових насаджень

Державне агенство лісових ресурсів України

Львівське обласне управління лісового та мисливського господарства

ДП "Славське лісове господарство"

Лісництво Зорядке урочище Бук. лясів
квартал № 3 виділ № 57 ділянка № _____ площа 40
гектарів

Таксаційна характеристика насадження

Склад 1091Е, вік 98 років, бонітет 16, середній діаметр 36 сантиметрів, середня висота 34 метрів, повнота 0,35 тип лісу СЗБЯ, рельєф хурганний, експозиція Зх-27°, ґрунт суглинки, підріст _____, підлісок _____

Лісопатологічна характеристика насадження

Вид пошкодження насадження (лісова пожежа, буревій, сніголам, обледеніння, відмирання та всихання дерев, захаращеність, об'їдання шкідниками хвої/листя, наявність гусені, масовий літ метеликів, опадання хвої/листя, відлущення кори на стовбурах та інші ознаки, не характерні для нормального стану дерев)

Відмирання та всихання дерев
Ступінь пошкодження, ураження: сильне
(поодинокі, слабе, середне, сильне)

Вид розподілу пошкоджених дерев: хурганний
(поодинокий, груповий, хурганний)

Обсяг ушкодженої деревини на 1 гектарі (окомірно) 120 куб. метрів, у тому числі сухостійної 75 куб. метрів

Ознаки погіршення стану лісових насаджень виявив:

М. М. Сус (посада) М. Ф. Х (підпис) Михнович І. М. (ініціали та прізвище)

30 серпня 2021 року

П. М. Лісничого (лісничий (помічник лісничого)) _____ (підпис) Захарук А. Р. (ініціали та прізвище)

30 серпня 2021 року

Висновок інженера відділу (сектору) охорони і захисту лісу державного лісгосподарського (лісомисливського) підприємства або представника державного спеціалізованого лісозахисного підприємства щодо необхідності здійснення лісозахисних чи інших заходів з поліпшення санітарного стану лісів за результатами огляду санітарного стану лісової ділянки:

Встановлено заходи, які повинні бути виконані
В. І. С. О. Л. (посада) _____ (підпис) П. З. Павличук (ініціали та прізвище)

01 вересня 2021 року

ПОВІДОМЛЕННЯ
про появу ознак погіршення санітарного стану лісових
насаджень

Державне агенство лісових ресурсів України

Львівське обласне управління лісового та мисливського господарства

ДП "Славське лісове господарство"

Лісництво Опорецьке урочище Звір
квартал № 15 виділ № 16 ділянка № 2 площа 10
гектарів

Таксаційна характеристика насадження

Склад 10 ЯМБ, вік 88 років, бонітет 15, середній діаметр 34
сантиметрів, середня висота 33 метрів, повнота 0,4, тип лісу
СЗБТЯ, рельєф гірський, експозиція сх-240, ґрунт
супісний, підріст -, підлісок -

Лісопатологічна характеристика насадження

Вид пошкодження насадження (лісова пожежа, буревій, сніголам, обледеніння, відмирання та всихання дерев, захаращеність, об'їдання шкідниками хвої/листя, наявність гусені, масовий літ метеликів, опадання хвої/листя, відлущення кори на стовбурах та інші ознаки, не характерні для нормального стану дерев)

Відмирання та всихання дерев

Ступінь пошкодження, ураження: Сильне
(поодинокі, слабе, середнє, сильне)

Вид розподілу пошкоджених дерев: Куртинний
(поодинокий, груповий, куртинний)

Обсяг ушкодженої деревини на 1 гектарі (окомірно) 115 куб. метрів, у тому числі сухостійної 80 куб. метрів

Ознаки погіршення стану лісових насаджень виявив:

М. Сіс
(посада)

Гур
(підпис)

Гур. М. П.
(ініціали та прізвище)

16 серпня 2021 року

Пашіса
(лісничий (помічник лісничого))

[Підпис]
(підпис)

Земинув А. Р.
(ініціали та прізвище)

16 серпня 2021 року

Висновок інженера відділу (сектору) охорони і захисту лісу державного лісогосподарського (лісомисливського) підприємства або представника державного спеціалізованого лісозахисного підприємства щодо необхідності здійснення лісозахисних чи інших заходів з поліпшення санітарного стану лісів за результатами огляду санітарного стану лісової ділянки:

Встановлено, що доцільно провести ЦР
Пріш. О. П.
(посада)

[Підпис]
(підпис)

П. П. Павличко
(ініціали та прізвище)

18 серпня 2021 року

ПОВІДОМЛЕННЯ
про появу ознак погіршення санітарного стану лісових
насаджень

Державне агентство лісових ресурсів України

Львівське обласне управління лісового та мисливського господарства

ДП "Славське лісове господарство"

Лісництво Огородівке урочище Звір
квартал № 15 виділ № 16 ділянка № 3 площа 1,0
гектарів

Таксаційна характеристика насадження

Склад 10 ЯЛБ, вік 88 років, бонітет 16, середній діаметр 34
сантиметрів, середня висота 33 метрів, повнота 0,4, тип лісу
СЗБЛЯ, рельєф хвилястий, експозиція Півс-24°, ґрунт
супісок, підріст _____, підлісок _____

Лісопатологічна характеристика насадження

Вид пошкодження насадження (лісова пожежа, буревій,
сніголам, обледеніння, відмирання та всихання дерев, захаращеність,
об'їдання шкідниками хвої/листя, наявність гусені, масовий літ
метеликів, опадання хвої/листя, відлущення кори на стовбурах та інші
ознаки, не характерні для нормального стану дерев)

відмирання та всихання дерев

Ступінь пошкодження, ураження: сильне
(поодинокі, слабе, середнє, сильне)

Вид розподілу пошкоджених дерев: кучерявий
(поодинокі, груповий, куртинний)

Обсяг ушкодженої деревини на 1 гектарі (окомірно) 115 куб
метрів, у тому числі сухостійної 80 куб. метрів

Ознаки погіршення стану лісових насаджень виявив:

М. Лісу (посада) Гуф (підпис) Губішин Д.П. (ініціали та прізвище)

16 серпня 2021 року
помічник лісничого (лісничий (помічник лісничого)) [підпис] (підпис) Земченко А.Р. (ініціали та прізвище)

16 серпня 2021 року

Висновок інженера відділу (сектору) охорони і захисту лісу
державного лісгосподарського (лісомисливського) підприємства або
представника державного спеціалізованого лісозахисного
підприємства щодо необхідності здійснення лісозахисних чи інших
заходів з поліпшення санітарного стану лісів за результатами огляду
санітарного стану лісової ділянки:

встановлено за доповіддю провести ССР
Г. Ільш. О.А. (посада) [підпис] (підпис) П. З. Голубинський (ініціали та прізвище)

18 серпня 2021 року

ПОВІДОМЛЕННЯ
про появу ознак погіршення санітарного стану лісових
насаджень

Державне агентство лісових ресурсів України

Львівське обласне управління лісового та мисливського господарства

ДП "Славське лісове господарство"

Лісництво Опорецьке урочище Мала Славка
квартал № 17 виділ № 33 ділянка № 2 площа 0,9
гектарів

Таксаційна характеристика насадження

Склад ЯЛЛЕВКА, вік 59 років, бонітет 16, середній діаметр 20
сантиметрів, середня висота 26 метрів, повнота 0,7, тип лісу
СЗБТЯ, рельєф чумий, експозиція П.Зк-70°, ґрунт
суглинок, підріст -, підлісок -

Лісопатологічна характеристика насадження

Вид пошкодження насадження (лісова пожежа, буревій,
сніголам, обледеніння, відмирання та всихання дерев, захаращеність,
об'їдання шкідниками хвої/листя, наявність гусені, масовий літ
метеликів, опадання хвої/листя, відлущення кори на стовбурах та інші
ознаки, не характерні для нормального стану дерев)

Відмирання та всихання дерев

Ступінь пошкодження, ураження: сильне
(поодинокі, слабкі, середні, сильні)

Вид розподілу пошкоджених дерев: куртинний
(поодинокий, груповий, куртинний)

Обсяг ушкодженої деревини на 1 гектарі (окомірно) 110 куб.
метрів, у тому числі сухостійної 85 куб. метрів

Ознаки погіршення стану лісових насаджень виявив:

Місю (посада) Гуд (підпис) Губілін Р. П. (ініціали та прізвище)

1 вересня 2021 року
пом. лісничого (лісничий (помічник лісничого)) [підпис] (підпис) Защмар А. Р. (ініціали та прізвище)

1 вересня 2021 року
Висновок інженера відділу (сектору) охорони і захисту лісу
державного лісогосподарського (лісомисливського) підприємства або
представника державного спеціалізованого лісозахисного
підприємства щодо необхідності здійснення лісозахисних чи інших
заходів з поліпшення санітарного стану лісів за результатами огляду
санітарного стану лісової ділянки:

Встановлено за доповіддю провадимої ССР
Пр. ініц. ОЗЛ (посада) [підпис] (підпис) Павлюк Т. З. (ініціали та прізвище)

3 вересня 2021 року

ПОВІДОМЛЕННЯ про появу ознак погіршення санітарного стану лісових насаджень

Державне агентство лісових ресурсів України
Львівське обласне управління лісового та мисливського господарства
ДП "Славське лісове господарство"

Лісництво Острозьке урочище Острозьке
квартал № 37 виділ № 3 ділянка № 3 площа 3,2
гектарів

Таксаційна характеристика насадження

Склад ЮЯЛЕ, вік 58 років, бонітет Б, середній діаметр 28
сантиметрів, середня висота 25 метрів, повнота 0,5, тип лісу
СЗБТЯ, рельєф гірський, експозиція З-100, ґрунт
суглинки, підріст -, підлісок -

Лісопатологічна характеристика насадження

Вид пошкодження насадження (лісова пожежа, буревій,
сніголам, обледеніння, відмирання та всихання дерев, захаращеність,
об'їдання шкідниками хвої/листя, наявність гусені, масовий літ
метеликів, опадання хвої/листя, відлущення кори на стовбурах та інші
ознаки, не характерні для нормального стану дерев)

Відмирання та всихання дерев

Ступінь пошкодження, ураження: слабке
(поодинокі, слабок, середне, сильне)

Вид розподілу пошкоджених дерев: Куртинний
(поодинокі, групові, куртинні)

Обсяг ушкодженої деревини на 1 гектарі (окоірно) 55 куб.
метрів, у тому числі сухостійної 35 куб. метрів

Ознаки погіршення стану лісових насаджень виявив:

М. Мисю
(посада)

Квадрат
(підпис)

Квачів П.Б.
(ініціали та прізвище)

02 вересня 2021 року

помічник лісничого
(лісничий (помічник
лісничого)

[Підпис]
(підпис)

Теммер А.Р.
(ініціали та прізвище)

02 вересня 2021 року

Висновок інженера відділу (сектору) охорони і захисту лісу
державного лісогосподарського (лісомисливського) підприємства або
представника державного спеціалізованого лісозахисного
підприємства щодо необхідності здійснення лісозахисних чи інших
заходів з поліпшення санітарного стану лісів за результатами огляду
санітарного стану лісової ділянки:

Встановлено
Л.І. Мисю
(посада)

за
[Підпис]
(підпис)

згоріли
П.Б. Квачів
(ініціали та прізвище)

06 вересня 2021 року

ПОВІДОМЛЕННЯ про появу ознак погіршення санітарного стану лісових насаджень

Державне агентство лісових ресурсів України
Львівське обласне управління лісового та мисливського господарства
ДП "Славське лісове господарство"

Лісництво Опорецьке урочище Опорець
квартал № 36 виділ № 10 ділянка № _____ площа 1,6
гектарів

Таксаційна характеристика насадження

Склад 10 ЯАЕ, вік 67 років, бонітет 15, середній діаметр 28
сантиметрів, середня висота 28 метрів, повнота 0,7, тип лісу
ДЗБТЛ, рельєф гірський, експозиція Сх-15, ґрунт
суглинки, підріст _____, підлісок _____

Лісопатологічна характеристика насадження

Вид пошкодження насадження (лісова пожежа, буревій,
сніголам, обледеніння, відмирання та висихання дерев, захаращеність,
об'їдання шкідниками хвої/листя, наявність гусені, масовий літ
метеликів, опадання хвої/листя, відлущення кори на стовбурах та інші
ознаки, не характерні для нормального стану дерев)

Відмирання та висихання дерев
Ступінь пошкодження, ураження: слабке
(поодинокі, слабке, середнє, сильне)

Вид розподілу пошкоджених дерев: куртинний
(поодинокий, груповий, куртинний)

Обсяг ушкодженої деревини на 1 гектарі (окомірно) 50 куб.
метрів, у тому числі сухостійної 35 куб. метрів

Ознаки погіршення стану лісових насаджень виявив:

М.Ціс (посада) [підпис] (підпис) Сирогов М.М. (ініціали та прізвище)

02 вересня 2021 року
помічник лісничого (лісничий (помічник лісничого)) [підпис] (підпис) Земляк А.Р. (ініціали та прізвище)

02 вересня 2021 року
Висновок інженера відділу (сектору) охорони і захисту лісу
державного лісогосподарського (лісомисливського) підприємства або
представника державного спеціалізованого лісозахисного
підприємства щодо необхідності здійснення лісозахисних чи інших
заходів з поліпшення санітарного стану лісів за результатами огляду
санітарного стану лісової ділянки:

Встановлено за урочище провадимо ДЗР
Пріци О.В. (посада) [підпис] (підпис) П.З. Рівчинський (ініціали та прізвище)

06 вересня 2021 року

ПОВІДОМЛЕННЯ
про появу ознак погіршення санітарного стану лісових
насаджень

Державне агентство лісових ресурсів України

Львівське обласне управління лісового та мисливського господарства

ДП "Славське лісове господарство"

Лісництво Золочівське урочище Звір
квартал № 14 виділ № 1 ділянка № _____ площа 1,7
гектарів

Таксаційна характеристика насадження

Склад ЮЯЛБ, вік 78 років, бонітет 1А, середній діаметр 28
сантиметрів, середня висота 29 метрів, повнота 0,45, тип лісу
СЗБ-ЛЯ, рельєф Горістий, експозиція 119-20°, ґрунт
Бугайський, підріст _____, підлісок _____

Лісопатологічна характеристика насадження

Вид пошкодження насадження (лісова пожежа, буревій, сніголам, обледеніння, відмирання та всихання дерев, захаращеність, об'їдання шкідниками хвої/листя, наявність гусені, масовий літ метеликів, опадання хвої/листя, відлущення кори на стовбурах та інші ознаки, не характерні для нормального стану дерев)

Відмирання та всихання дерев
Ступінь пошкодження, ураження: Сильне
(поодинокі, слабкі, середні, сильні)

Вид розподілу пошкоджених дерев: Куртинний
(поодинокий, груповий, куртинний)

Обсяг ушкодженої деревини на 1 гектарі (окомірно) 65 куб. метрів, у тому числі сухостійної 40 куб. метрів

Ознаки погіршення стану лісових насаджень виявив:

М. Мисю (посада) Гур (підпис) Бобік О. П. (ініціали та прізвище)

02 Вересня 20 21 року
Пашківського (лісничий (помічник лісничого)) [Підпис] (підпис) Земченко А. Р. (ініціали та прізвище)

02 Вересня 20 21 року
Висновок інженера відділу (сектору) охорони і захисту лісу державного лісгосподарського (лісомисливського) підприємства або представника державного спеціалізованого лісозахисного підприємства щодо необхідності здійснення лісозахисних чи інших заходів з поліпшення санітарного стану лісів за результатами огляду санітарного стану лісової ділянки:

Висновок за розписом провісир ВСР
П. І. М. О. П. (посада) [Підпис] (підпис) П. І. М. О. П. (ініціали та прізвище)

03 Вересня 20 21 року

ПОВІДОМЛЕННЯ
про появу ознак погіршення санітарного стану лісових
насаджень

Державне агенство лісових ресурсів України

Львівське обласне управління лісового та мисливського господарства

ДП "Славське лісове господарство"

Лісництво Імпортівське урочище Звир
квартал № 14 виділ № 12 ділянка № _____ площа 0,9
гектарів

Таксаційна характеристика насадження

Склад 10, вік 58 років, бонітет 16, середній діаметр 24
сантиметрів, середня висота 25 метрів, повнота 05, тип лісу
СЗБТЯ, рельєф Гірський, експозиція Тз-25°, ґрунт
суглинки, підріст _____, підлісок _____

Лісопатологічна характеристика насадження

Вид пошкодження насадження (лісова пожежа, буревій, сніголам, обледеніння, відмирання та всихання дерев, захаращеність, об'їдання шкідниками хвої/листя, наявність гусені, масовий літ метеликів, опадання хвої/листя, відлущення кори на стовбурах та інші ознаки, не характерні для нормального стану дерев)

Відмирання та всихання дерев
Ступінь пошкодження, ураження: слабке
(поодинокі, слабкі, середні, сильні)

Вид розподілу пошкоджених дерев: Куртинний
(поодинокі, груповий, куртинний)

Обсяг ушкодженої деревини на 1 гектарі (окомірно) 60 куб. метрів, у тому числі сухостійної 40 куб. метрів

Ознаки погіршення стану лісових насаджень виявив:

Млісу (посада) Гуд (підпис) Гуділін О.П. (ініціали та прізвище)

02 вересня 2021 року
пом. лісничого (лісничий (помічник лісничого)) [підпис] (підпис) Землець А.Р. (ініціали та прізвище)

02 вересня 2021 року

Висновок інженера відділу (сектору) охорони і захисту лісу державного лісогосподарського (лісомисливського) підприємства або представника державного спеціалізованого лісозахисного підприємства щодо необхідності здійснення лісозахисних чи інших заходів з поліпшення санітарного стану лісів за результатами огляду санітарного стану лісової ділянки:

Виявлено загрози провести ВСП
Пр. ініц. О.В. (посада) [підпис] (підпис) П.З. Павлишин (ініціали та прізвище)

03 вересня 2021 року

ПОВІДОМЛЕННЯ
про появу ознак погіршення санітарного стану лісових
насаджень

Державне агенство лісових ресурсів України

Львівське обласне управління лісового та мисливського господарства

ДП "Славське лісове господарство"

Лісництво Торезьке урочище Звир
квартал № 14 виділ № 14 ділянка № _____ площа 3.0
гектарів

Таксаційна характеристика насадження

Склад 109ME, вік 88 років, бонітет 15, середній діаметр 32
сантиметрів, середня висота 33 метрів, повнота 0.4, тип лісу
СЗБП.Я, рельєф Гірський, експозиція С-270, ґрунт
суглинки, підріст _____, підлісок _____

Лісопатологічна характеристика насадження

Вид пошкодження насадження (лісова пожежа, буревій, сніголам, обледеніння, відмирання та всихання дерев, захаращеність, об'їдання шкідниками хвої/листя, наявність гусені, масовий літ метеликів, опадання хвої/листя, відлущення кори на стовбурах та інші ознаки, не характерні для нормального стану дерев)

Відмирання по всиханні дерев
Ступінь пошкодження, ураження: слабке
(поодинокі, слабе, середне, сильне)

Вид розподілу пошкоджених дерев: Куртинний
(поодинокі, груповий, куртинний)

Обсяг ушкодженої деревини на 1 гектарі (окомірно) 45 куб. метрів, у тому числі сухостійної 35 куб. метрів

Ознаки погіршення стану лісових насаджень виявив:

М. Лис (посада) Гуф (підпис) Губішкін О.П. (ініціали та прізвище)

01 вересня 2011 року
Пом. лісничого (лісничий (помічник лісничого)) [підпис] (підпис) Землин А.Р. (ініціали та прізвище)

02 вересня 2011 року
Висновок інженера відділу (сектору) охорони і захисту лісу державного лісгосподарського (лісомисливського) підприємства або представника державного спеціалізованого лісозахисного підприємства щодо необхідності здійснення лісозахисних чи інших заходів з поліпшення санітарного стану лісів за результатами огляду санітарного стану лісової ділянки:
Встановлено за фактом провести ВСР
М. Лис (посада) [підпис] (підпис) Т. З. Товшини (ініціали та прізвище)

03 вересня 2011 року

ПОВІДОМЛЕННЯ про появу ознак погіршення санітарного стану лісових насаджень

Державне агентство лісових ресурсів України
Львівське обласне управління лісового та мисливського господарства
ДП "Славське лісове господарство"

Лісництво Заручівка урочище Збір
квартал № 13 виділ № 38 ділянка № _____ площа 1,1
гектарів

Таксаційна характеристика насадження

Склад 10 ЛМБ, вік 88 років, бонітет 1А, середній діаметр 32
сантиметрів, середня висота 30 метрів, повнота 94, тип лісу
СЗБІРЯ, рельєф хвилястий, експозиція Пів. Зх. ЗС. ґрунт
Суглинки, підріст _____, підлісок _____

Лісопатологічна характеристика насадження

Вид пошкодження насадження (лісова пожежа, буревій,
сніголам, обледеніння, відмирання та всихання дерев, захаращеність,
об'їдання шкідниками хвої/листя, наявність гусені, масовий літ
метеликів, опадання хвої/листя, відлущення кори на стовбурах та інші
ознаки, не характерні для нормального стану дерев)

Відмирання та всихання дерев

Ступінь пошкодження, ураження: слабке
(поодинокі, слабкі, середні, сильні)

Вид розподілу пошкоджених дерев: Куртинний
(поодинокий, груповий, куртинний)

Обсяг ушкодженої деревини на 1 гектарі (окомірно) 45 куб.
метрів, у тому числі сухостійної 35 куб. метрів

Ознаки погіршення стану лісових насаджень виявив:

Мерісу (посада) Гура (підпис) Губілін С. П. (ініціали та прізвище)

02 вересня 2021 року
помічник лісничого (лісничий (помічник лісничого)) [підпис] (підпис) Гашинцев А. Р. (ініціали та прізвище)

02 вересня 2021 року
Висновок інженера відділу (сектору) охорони і захисту лісу
державного лісгосподарського (лісомисливського) підприємства або
представника державного спеціалізованого лісозахисного
підприємства щодо необхідності здійснення лісозахисних чи інших
заходів з поліпшення санітарного стану лісів за результатами огляду
санітарного стану лісової ділянки:

Встановлено за допомогою пробери ВСП
Пр. інж. О. А. (посада) [підпис] (підпис) П. З. Рокитний (ініціали та прізвище)

07 вересня 2021 року

ПОВІДОМЛЕННЯ про появу ознак погіршення санітарного стану лісових насаджень

Державне агенство лісових ресурсів України

Львівське обласне управління лісового та мисливського господарства

ДП "Славське лісове господарство"

Лісництво Опороцьке урочище Романівка
квартал № 2 виділ № 35 ділянка № _____ площа 7,5
гектарів

Таксаційна характеристика насаджень

Склад 7АЦБ2ЯМ вік 84 років, бонітет 15, середній діаметр 36
сантиметрів, середня висота 31 метрів, повнота 0,7, тип лісу
СЗБ.ЛТ, рельєф гірський, експозиція Зк-30°, ґрунт
суглинки, підріст _____, підлісок _____

Лісопатологічна характеристика насаджень

Вид пошкодження насаджень (лісова пожежа, буревій, сніголам, обледеніння, відмирання та всихання дерев, захаращеність, об'їдання шкідниками хвої/листя, наявність гусені, масовий літ метеликів, опадання хвої/листя, відлущення кори на стовбурах та інші ознаки, не характерні для нормального стану дерев)

відмирання та всихання дерев

Ступінь пошкодження, ураження: слабке
(поодинокі, слабкі, середні, сильні)

Вид розподілу пошкоджених дерев: купинисті
(поодинокі, групові, куртинні)

Обсяг ушкодженої деревини на 1 гектарі (окомерно) 65 куб. метрів, у тому числі сухостійної 40 куб. метрів

Ознаки погіршення стану лісових насаджень виявив:

М. Лісу (посада) Кіндр (підпис) Кічан Р.К. (ініціали та прізвище)

31 Серпня 2021 року
пом. лісничого (лісничий (помічник лісничого)) [підпис] (підпис) Гешинцев А.Р. (ініціали та прізвище)

31 Серпня 2021 року

Висновок інженера відділу (сектору) охорони і захисту лісу державного лісгосподарського (лісомисливського) підприємства або представника державного спеціалізованого лісозахисного підприємства щодо необхідності здійснення лісозахисних чи інших заходів з поліпшення санітарного стану лісів за результатами огляду санітарного стану лісової ділянки:

Встановлено зовнішні прояви ВСР
Пр. Лісу (посада) [підпис] (підпис) П.З. Павлишин (ініціали та прізвище)

02 Вересня 2021 року

ПОВІДОМЛЕННЯ
про появу ознак погіршення санітарного стану лісових насаджень

Державне агенство лісових ресурсів України

Львівське обласне управління лісового та мисливського господарства

ДП "Славське лісове господарство"

Лісництво Клименівка урочище "Борисів по тік"
квартал № 9 виділ № 40 ділянка № 12 площа 1.2
гектарів

Таксаційна характеристика насадження

Склад БХАДБХ вік 81 років, бонітет 1Б, середній діаметр 38
сантиметрів, середня висота 30 метрів, повнота 0.40, тип лісу
БЗ см-94-БХ, рельєф хвилястий, експозиція ПЗх25°, ґрунт
суглинчастий, підріст ГБХЗДЛ, підлісок ОЖС
середньобілий

Лісопатологічна характеристика насадження

Вид пошкодження насадження (лісова пожежа, буревій, сніголам, обледеніння, відмирання та всихання дерев, захаращеність, об'їдання шкідниками хвої/листя, наявність гусені, масовий літ метеликів, опадання хвої/листя, відлущення кори на стовбурах та інші ознаки, не характерні для нормального стану дерев)

Ступінь пошкодження, ураження: сугубе
(поодинокі, слабке, середнє, сильне)

Вид розподілу пошкоджених дерев: куртинний
(поодинокий, груповий, куртинний)

Обсяг ушкодженої деревини на 1 гектарі (окомірно) 180 куб. метрів, у тому числі сухостійної 100 куб. метрів

Ознаки погіршення стану лісових насаджень виявив:

Н/лісу (посада) [підпис] (підпис) Федусак В.В. (ініціали та прізвище)

16 09 2021 року
пом. лісн. (лісничий (помічник лісничого)) [підпис] (підпис) Ткаченко М.І. (ініціали та прізвище)

16 09 2021 року

Висновок інженера відділу (сектору) охорони і захисту лісу державного лісгосподарського (лісомисливського) підприємства або представника державного спеціалізованого лісозахисного підприємства щодо необхідності здійснення лісозахисних чи інших заходів з поліпшення санітарного стану лісів за результатами огляду санітарного стану лісової ділянки:

Встановлено провести суцільно санітарну рубку
Пр.інж ОЗП (посада) [підпис] (підпис) Ткаченко П.З. (ініціали та прізвище)

20 09 2021 року

ПОВІДОМЛЕННЯ
про появу ознак погіршення санітарного стану лісових насаджень

Державне агенство лісових ресурсів України

Львівське обласне управління лісового та мисливського господарства

ДП "Славське лісове господарство"

Лісництво Климецьке урочище Жуляни
квартал № 22 виділ № 67 ділянка № 13 площа 1.0
гектарів

Таксаційна характеристика насадження

Склад 109Л, вік 67 років, бонітет 1А, середній діаметр 28
сантиметрів, середня висота 24 метрів, повнота 0.40 тип лісу
бзсн-яц-бк, рельєф зривий, експозиція пз7°, ґрунт
суглинчастий, підріст стичий, підлісок стичий

Лісопатологічна характеристика насадження

Вид пошкодження насадження (лісова пожежа, буревій, сніголам, обледеніння, відмирання та всихання дерев, захаращеність, об'їдання шкідниками хвої/листя, наявність гусені, масовий літ метеликів, опадання хвої/листя, відлущення кори на стовбурах та інші ознаки, не характерні для нормального стану дерев)

Ступінь пошкодження, ураження: середнє
(поодинокі, слабке, середнє, сильне)

Вид розподілу пошкоджених дерев: груповий
(поодинокі, груповий, куртинний)

Обсяг ушкодженої деревини на 1 гектарі (окомірно) 100 куб. метрів, у тому числі сухостійної 40 куб. метрів

Ознаки погіршення стану лісових насаджень виявив:

Н/ісч (посада) [підпис] (підпис) Гірошів В.І. (ініціали та прізвище)

10 09 2021 року
п.о. ісч (лісничий (помічник лісничого)) [підпис] (підпис) Горобішів М.І. (ініціали та прізвище)

10 09 2021 року

Висновок інженера відділу (сектору) охорони і захисту лісу державного лісогосподарського (лісомисливського) підприємства або представника державного спеціалізованого лісозахисного підприємства щодо необхідності здійснення лісозахисних чи інших заходів з поліпшення санітарного стану лісів за результатами огляду санітарного стану лісової ділянки:

Встановлено провести суцільну санітарну рубку
Пр.інж. ОЗЛ (посада) [підпис] (підпис) Павлюшин П.З. (ініціали та прізвище)

20 08 2021 року

ПОВІДОМЛЕННЯ про появу ознак погіршення санітарного стану лісових насаджень

Державне агенство лісових ресурсів України

Львівське обласне управління лісового та мисливського господарства

ДП "Славське лісове господарство"

Лісництво Климечке урочище и Верхняжка
квартал № 26 виділ № 38 ділянка № 7 площа 1.3
гектарів

Таксаційна характеристика насадження

Склад 109а, вік 84 років, бонітет 1А, середній діаметр 36
сантиметрів, середня висота 30 метрів, повнота 0.35 тип лісу
Б3 Бк-Я4-СМ, рельєф зростаю, експозиція ВНЗх13°, ґрунт
суглинчастий, підріст _____, підлісок охс

Лісопатологічна характеристика насадження

Вид пошкодження насадження (лісова пожежа, буревій, сніголам, обледеніння, відмирання та всихання дерев, захарашеність, об'їдання шкідниками хвої/листя, наявність гусені, масовий літ метеликів, опадання хвої/листя, відлущення кори на стовбурах та інші ознаки, не характерні для нормального стану дерев)
випревал

Ступінь пошкодження, ураження: _____
(поодинокі, слабе, середнє, сильне)

Вид розподілу пошкоджених дерев: _____
(поодинокий, груповий, куртинний)

Обсяг ушкодженої деревини на 1 гектарі (окомірно) 100 куб. метрів, у тому числі сухостійної 50 куб. метрів

Ознаки погіршення стану лісових насаджень виявив:

н/псч (посада) Спін (підпис) Шкодин С.М. (ініціали та прізвище)

13.09.2021 року
пол. псч (лісничий (помічник лісничого)) Гукавіч (підпис) Гукавіч М.І. (ініціали та прізвище)

13.09.2021 року

Висновок інженера відділу (сектору) охорони і захисту лісу державного лісогосподарського (лісомисливського) підприємства або представника державного спеціалізованого лісозахисного підприємства щодо необхідності здійснення лісозахисних чи інших заходів з поліпшення санітарного стану лісів за результатами огляду санітарного стану лісової ділянки:

Встановлено проводити суцільну санітарну рубку
Пр.інж. ОЗЛ (посада) _____ (підпис) Павлюшин П.З. (ініціали та прізвище)

20.09.2021 року

ПОВІДОМЛЕННЯ
про вияву ознак погіршення санітарного стану лісових насаджень

Державне агенство лісових ресурсів України

Львівське обласне управління лісового та мисливського господарства

ДП "Славське лісове господарство"

Лісництво Качанівське урочище Верхня Язиса
квартал № 27 виділ № 5 ділянка № _____ площа 1.0
гектарів

Таксаційна характеристика насадження

Склад 109л, вік 69 років, бонітет 1, середній діаметр 32 сантиметрів, середня висота 24 метрів, повнота 0.60, тип лісу бзбк-жл-см, рельєф хривавий, експозиція ПН 10°, ґрунт суглинковий, підріст деревний, підлісок ожс

Лісопатологічна характеристика насадження

Вид пошкодження насадження (лісова пожежа, буревій, сніголам, обледеніння, відмирання та всихання дерев, захаращеність, об'їдання шкідниками хвої/листя, наявність гусені, масовий літ метеликів, опадання хвої/листя, відлущення кори на стовбурах та інші ознаки, не характерні для нормального стану дерев)

Ступінь пошкодження, ураження: середнє
(слабке, середнє, сильне)

Вид розподілу пошкоджених дерев: груповий
(одинокий, груповий, куртинний)

Обсяг ушкодженої деревини на 1 гектарі (окомірно) 80 куб. метрів, у тому числі сухостійної 60 куб. метрів

Ознаки погіршення стану лісових насаджень виявив:

м/лісу (посада) [підпис] (підпис) Шкодин С.М. (ініціали та прізвище)

13 09 2021 року пол. лісн. (лісничий (помічник лісничого)) [підпис] (підпис) Ткаченко Н.І. (ініціали та прізвище)

13 09 2021 року

Висновок інженера відділу (сектору) охорони і захисту лісу державного лісогосподарського (лісомисливського) підприємства або представника державного спеціалізованого лісозахисного підприємства щодо необхідності здійснення лісозахисних чи інших заходів з поліпшення санітарного стану лісів за результатами огляду санітарного стану лісової ділянки:

Встановлено провести вибірково санітарну рубку
Пр.інжк ОЗП (посада) [підпис] (підпис) Павлюк П.З. (ініціали та прізвище)

20 09 2021 року

Картка

пробних площ обстеження санітарного стану насаджень

Дьвівська

(область)

ДП "Славське ЛГ"

(наименование лесхоза, лесничества, государственного лесхоза)

Лісництво

Сможанське

Площа

1 гектарів

група віку

ЛК

Квартал №

11

Виділ

25

Ділянка №

11

Бонітет

1

Тип лісу

ДЗЯПБ

	Порода (склад)	Вік, років	Середня висота, метрів	Середній діаметр, см.	Сума площ поперечних перерізів м ²				Витривал, сінголом, значаєність		
					I+II	III нв.	III пв.	IV-VI	Разом	ліквідна деревина	неліквідна деревина
сума площ поперечних перерізів, м ²	Ялина	62	23	23	1,512224		1,053784	5,196072	7,76208		
					запас, м ³	15,59	10,997	53,291	79,878		
Усього					1,512224	0	1,053784	5,196072	7,76208		
					запас, м ³	15,59	10,997	53,291	79,878		

Результати обробки даних вимірювань:

1. Склад: 10Яле
2. Повнота: 0,05
до рубки (дерева I+II+III+IV+V+VI категорій стану) — 0,05
після рубки (дерева I+II+III категорій стану) — 0,04
3. Запас на 1 гектар:
дерев, що ростуть (I+II+III+IV+V+VI категорій стану), — 26,6
дерев, що всихають і сухостійних (IV+V+VI категорій стану), — 53,3
дерев, що підлягають вирубуванню (III+IV+V+VI категорій стану), — 53,3

4. Запас на 1 гектар вітровалу, сніголому, захарашеності, усього:
у тому числі ліквідна деревина —

з неї підлягає прибиранню —

5. Характер і причини ослаблення (пошкодження), всихання тощо:

6. Висновок про потребу лісогосподарських заходів:

Суцільної санітарної рубки

Обстеження виконали:

Начальник відділу нагляду та прогнозу

Крілішин З.І.

Інженер-лісопатолог відділу нагляду та прогнозу

Височанський М.М.

Картка

вробних площ обстеження санітарного стану насаджень

Львівська

(область)

ДП "Славське ЛГ"

(найменування власника лісов. поземного лісоворієтування)

Лісництво Сможанське Виділ 11 № 25 Ділянка № 10
 Площа 1 гектарів група віку Походження ЛК Бонітет 1 Тип лісу ДЗЯПБ

Лісництво	Площа	Порода (склад)	Вік, років	Середня висота, метрів	Середній діаметр, см	Сума площ поперечних перерізів м ²				Вітропад, сніголом, захищеність				
						I+II	III нв.	III пв.	IV-VI	Разом	ліжва лісвина	сума площ поперечних перерізів, м ²	запас, м ³	сума площ поперечних перерізів, м ²
		Ялина	62	22	21	1,304984	0,831472	3,496704	5,63316					
						13,077	8,327	33,713	55,117					
Усього						1,304984	0,831472	3,496704	5,63316					
						13,077	8,327	33,713	55,117					

Результати обробки даних вимірювань:

1. Склад: 10Яле
2. Повнота: 0,05
- до рубки (дерева I+II+IIIнв+IIIпв категорій стану) — 0,05
- після рубки (дерева I+II+IIIнв категорій стану) — 0,04
3. Запас на 1 гектар:
дерев, що ростуть (I+II+IIIнв+IIIпв категорій стану), — 21,4
дерев, що всихають і сухостійних (IV+V+VI категорій стану) 33,71
дерев, що підлягають вирубуванню (IIIпв+IV+V+VI категорії) 33,71
4. Запас на 1 гектар вітровалу, сніголому, захаращеності, усього:
у тому числі ліквідна деревина —
з неї підлягає прибиранню —

5. Характер і причини ослаблення (пошкодження), всихання тощо:

6. Висновок про потребу лісогосподарських заходів:

Суцільної санітарної рубки

Обстеження виконали:

Начальник відділу нагляду та прогнозу

Крілишин З.І.

Інженер-лісопатолог відділу нагляду та прогнозу

Височанський М.М.

**Картка
пробних площ обстеження санітарного стану насаджень
Львівська**

(область)
ДП "Славське ЛГ"

(районування власника лісу, постійної олісокористувача)

Лісництво **Сможанське** Квартал № **9** Виділ № **34** Ділянка № **10**
 Площа **1** гектарів група віку **ЛК** Походження **Бонітет** **1** Тип лісу **ДЗЯПБ**

Лісовий провідник	Порода (еклад)	Вік, років	Середня висота, метрів	Середній діаметр, см.	Сума площ поперечних перерізів, м ²				Вітровал, сніголом, захищеність			
					I+II	III нв.	III пв.	IV-VI	Разом	листяна деревина	хвойна деревина	
сума площ поперечних перерізів, м ²	Ялина	77	25	25	1,711928	2,049792	2,841072	6,602792			сума площ поперечних перерізів, м ²	запас, м ³
запас, м ³												
сума площ поперечних перерізів, м ²					1,711928	0	2,841072	6,602792				
запас, м ³					20,09	0	33,72	77,42				
Усього												

Результати обробки даних вимірювань:

1. Склад: 10Яле
2. Повнота: 0,09

до рубки (дерева I+II+III+IIIв категорій стану) —
після рубки (дерева I+II+III+IIIв категорій стану) —

0,09
0,07

3. Запас на 1 гектар:

дерев, що ростуть (I+II+III+IIIв категорій стану), — 43,7
дерев, що всихають і сухостійних (IV+V+VI категорій стану), — 33,7
дерев, що підлягають вирубуванню (III+IIIв+IV+V+VI категорій стану), — 33,7

4. Запас на 1 гектар вітровалу, сніголому, захарашеності, усього:
у тому числі ліквідна деревина —

з неї підлягає прибиранню —

5. Характер і причини ослаблення (пошкодження), всихання тощо:

6. Висновок про потребу лісогосподарських заходів:

Суцільної санітарної рубки

Обстеження виконали:

Начальник відділу нагляду та прогнозу

30
Крілішин З.І.

Інженер-лісопатолог відділу нагляду та прогнозу


Височанський М.М.

Картка

пробних площ обстеження санітарного стану насаджень

Львівська

(область)

ДП "Славське ЛГ"

(найменування державного лісового господарства)

Лісництво
Площа

Климецьке
1,3 гектарів

група віку
Походження

Квартал №
ЛК

Бонітет 1а
26 Виділ №
38
Ділянка №
7
Тип лісу ДЗБПЯ

Номер пробної площі	Порода (склад)	Вік, років	Середня висота, метрів	Середній діаметр, см.	Сума площ поперечних перерізів м ²			Вітровал, сніголом, зашарашеність					
					I+II	III нв.	III пв.	IV-VI	Разом	ліквідна деревина сума площ поперечних перерізів, м ²	неліквідна деревина сума площ поперечних перерізів, м ²	запас, м ³	
	Ялина	85	29	33	3,3235692		3,2897538	3,9080923	10,521415				
					65,76		64,36	78,61	208,73				
Усього					3,3235692	0	3,2897538	3,9080923	10,521415				
					65,76	0	64,36	78,61	208,73				

Результати обробки даних вимірювань:

1. Склад: 10Яле
2. Повнота: 0,18
до рубки (дерева I+II+III+IV+V+VI категорій стану) — 0,18
після рубки (дерева I+II+III+IV+V+VI категорій стану) — 0,10
3. Запас на 1 гектар:
дерев, що ростуть (I+II+III+IV+V+VI категорій стану), — 100
дерев, що всихають і сухостійних (IV+V+VI категорій стану) 60,47
дерев, що підлягають вирубуванню (III+IV+V+VI категорій стану) 60,47
4. Запас на 1 гектар вітровалу, сніголому, захаращеності, усього:
у тому числі ліквідна деревина —
з неї підлягає прибиранню —

5. Характер і причини ослаблення (пошкодження), всихання тощо:

6. Висновок про потребу лісогосподарських заходів: Суцільної санітарної рубки

Обстеження виконали:

Начальник відділу нагляду та прогнозу

Крілишин З.І.

Інженер-лісопатолог відділу нагляду та прогнозу

Височанський М.М.

Картка

пробних площ обстеження сагітарного стану насаджень

Львівська

(область)

ДП "Славське ЛГ"

(найменування підприємства лісово-господарського призначення)

Лісництво Площа Лісництво Климецьке 1 гектарів група віку Походження ЛК Виділ № 22 Бонітет 67 Ділянка № 13

Номер пробної площі	Порода (склад)	Вік, років	Середня висота, метрів	Середній діаметр, см.	Сума площ поперечних перерізів м²				Вітровал, сніголом, захаращеність		
					I+II	III нв.	III пв.	IV-VI	Разом	ліквідна деревина	неліквідна деревина
Сума площ поперечних перерізів, м²										Сума площ поперечних перерізів, м²	запас, м³
запас, м³										Сума площ поперечних перерізів, м²	запас, м³
Сума площ поперечних перерізів, м²											
запас, м³											
	Ялина	68	24	27	4,476384		1,085184	4,254072	9,81564		
					60,31		14,29	56,18	130,78		
Усього					4,476384	0	1,085184	4,254072	9,81564		
					60,31	0	14,29	56,18	130,78		

Результати обробки даних вимірювань:

1. Склад: 10яле
2. Повнота: 0,11
до рубки (дерева I+II+III+IV+V+VI категорій стану) — 0,11
після рубки (дерева I+II+III+IV+V+VI категорій стану) — 0,10
3. Запас на 1 гектар:
дерев, що ростуть (I+II+III+IV+V+VI категорій стану), — 74,6
дерев, що всихають і сухостійних (IV+V+VI категорій стану) 56,18
дерев, що підлягають вирубуванню (III+IV+V+VI категорій стану) 56,18
4. Запас на 1 гектар вітровалу, сніголому, захаращеності, усього:
у тому числі ліквідна деревина —
з неї підлягає прибиранню —

5. Характер і причини ослаблення (пошкодження), всихання тощо:

6. Висновок про потребу лісгосподарських заходів: Суцільної санітарної рубки

Обстеження виконали:

Начальник відділу нагляду та прогнозу

3d

Крілишин З.І.

Інженер-лісопатолог відділу нагляду та прогнозу

[Signature]

Височанський М.М.

Результати обробки даних вимірювань:

1. Склад: 8Яле2Бкл
2. Повнота: 0,30
до рубки (дерева I+II+III+IV+V+VI категорій стану) — 0,30
після рубки (дерева I+II+III+IV+V+VI категорій стану) — 0,16
3. Запас на 1 гектар:
дерев, що ростуть (I+II+III+IV+V+VI категорій стану), — 131
дерев, що всихають і сухостійних (IV+V+VI категорій стану) 306
дерев, що підлягають вирубуванню (III+IV+V+VI категорій стану) 306
4. Запас на 1 гектар вітровалу, сніголому, захищеності, усього:
у тому числі ліквідна деревина —
з неї підлягає прибиранню —

5. Характер і причини ослаблення (пошкодження), всихання тощо:

6. Висновок про потребу лісогосподарських заходів:

Суцільної санітарної рубки

Обстеження виконали:

Начальник відділу нагляду та прогнозу

303 Крілишин З.І.

Інженер-лісопатолог відділу нагляду та прогнозу  Височанський М.М.

Картка
пробних площ обстеження санітарного стану насаджень

Львівська

(область)

ДП "Славське ЛГ"

(субкомпанія власника лісу, постійного лісокористувача)

Лісництво **Рожанське** Квартал № **39** Виділ № **31** Ділянка № **1**
 Площа **1** гектарів група віку **ЛК** Бонітет **1А** Тип лісу **СЗБПЯ**

Номер пробної площі	Порода (склад)	Вік, років	Середня висота, метрів	Середній діаметр, см.	Сума площ поперечних перерізів м ²				Вітровал, сніголом, захаращеність				
					I+II	III нв.	III пв.	IV-VI	Разом	ліквідна деревина сума площ поперечних перерізів, м ²	запас, м ³	неліквідна деревина сума площ поперечних перерізів, м ²	запас, м ³
	Ялина	65	27	28	7,032344		4,43996	25,285792	36,758096				
					110,16		68,82	376,84	555,82				
Усього					7,032344	0	4,43996	25,285792	36,758096				
					110,16	0	68,82	376,84	555,82				

Результати обробки даних вимірювань:

1. Склад: 10Яле
2. Повнота: 0,37
до рубки (дерева I+II+III_{нв}+III_{пв} категорій стану) — 0,37
після рубки (дерева I+II+III_{нв} категорій стану) — 0,20
3. Запас на 1 гектар:
дерев, що ростуть (I+II+III_{нв}+III_{пв} категорій стану), — 179
дерев, що всихають і сухостійних (IV+V+VI категорій стану) 377
дерев, що підлягають вирубуванню (III_{пв}+IV+V+VI категорії 377
4. Запас на 1 гектар вітровалу, сніголому, захаращеності, усього:
у тому числі ліквідна деревина —
з неї підлягає прибиранню —

5. Характер і причини ослаблення (пошкодження), всихання тощо:

6. Висновок про потребу лісогосподарських заходів:

Суцільної санітарної рубки

Обстеження виконали:

Начальник відділу нагляду та прогнозу *sd* Крілишин З.І.

Інженер-лісопатолог відділу нагляду та прогнозу *Височанський* Височанський М.М.

Картка

пробних площ обстеження санітарного стану насаджень

Львівська

(область)

ДП "Славське ЛГ"

(найменування підприємства лісово-промислового призначення)

Лісництво Рожанське 1 кварталів 39 Виділ № 29 Ділянка № 1
 Площа 1 гектарів Походження ЛК Бонітет 1 Тип лісу СЗБПЯ

Номер пробної площі	Порода (склад)	Вік, років	Середня висота, метрів	Середній діаметр, см.	Сума площ поперечних перерізів м ²				Вітровал, сніголом, захарашеність		
					I+II	III нв.	III пв.	IV-VI	Разом	ліквідна деревина	неліквідна деревина
сума площ поперечних перерізів, м ² запас, м ³	Ялина	79	27	29	2,873728		4,011664	5,555288	12,44068		
					46,61		57,37	91,91	195,89		
Усього					2,873728	0	4,011664	5,555288	12,44068		
					46,61	0	57,37	91,91	195,89		

Результати обробки даних вимірювань:

1. Склад: 10Яле
2. Повнота: 0,16
до рубки (дерева I+II+IIIнв+IIIпв категорій стану) — 0,16
після рубки (дерева I+II+IIIнв категорій стану) — 0,11
3. Запас на 1 гектар:
дерев, що ростуть (I+II+IIIнв+IIIпв категорій стану), — 104
дерев, що всихають і сухостійних (IV+V+VI категорій стану) 91,91
дерев, що підлягають вирубуванню (IIIпв+IV+V+VI категорій стану) 91,91
4. Запас на 1 гектар вітровалу, сніголому, захаращеності, усього:
у тому числі ліквідна деревина —
з неї підлягає прибиранню —

5. Характер і причини ослаблення (пошкодження), всихання тощо:

6. Висновок про потребу лісгосподарських заходів:

Суцільної санітарної рубки

Обстеження виконали:

Начальник відділу нагляду та прогнозу

Крілишин З.І.

Інженер-лісопатолог відділу нагляду та прогнозу

Височанський М.М.

Картка

пробних площ обстеження санітарного стану насаджень

Львівська

(область)

ДП "Славське ЛГ "

(найменування класичної ділянки постійного лісокористування)

Лісицтво

Рожанське

0,5 гектарів

Квартал №

39 Виділ №

28

Ділянка №

група віку

Походження

ЛК

Бонітет

1A

Тип лісу

ДЗБПЯ

Номер пробної площі	Порода (склад)	Вік, років	Середня висота, метрів	Середній діаметр, см.	Сума площ поперечних перерізів м ²				Вітровал, сніголом, захарашеність				
					I+II	III нв.	III пв.	IV-VI	Разом	ліквідна деревина сума площ поперечних перерізів, м ²	неліквідна деревина сума площ поперечних перерізів, м ²	запас, м ³	
	Ялина	61	28	30	1,765936		4,114656						
					14,66		29,66		82,47				
					1,0676	0,95456		0,123088	2,145248				
Усього					2,833536	0,95456	4,114656	10,404704	18,307456				
					20,61	5,16	29,66	83,14	138,57				

Результати обробки даних вимірювань:

1. Склад: 9Яле1Бкл
2. Повнота: 0,15
до рубки (дерева I+II+IIIнв+IIIпв категорій стану) — 0,15
після рубки (дерева I+II+IIIнв категорій стану) — 0,11
3. Запас на 1 гектар:
дерев, що ростуть (I+II+IIIнв+IIIпв категорій стану), — 111
дерев, що всихають і сухостійних (IV+V+VI категорій стану) 166
дерев, що підлягають вирубуванню (IIIпв+IV+V+VI категорії 166
4. Запас на 1 гектар вітровалу, сніголому, захаращеності, усього:
у тому числі ліквідна деревина —
з неї підлягає прибиранию —

5. Характер і причини ослаблення (пошкодження), всихання тощо:

6. Висновок про потребу лісогосподарських заходів: Судільної санітарної рубки

Обстеження виконали:

Начальник відділу нагляду та прогнозу

Крілішин З.І.

Інженер-лісопатолог відділу нагляду та прогнозу

Височанський М.М.

**Картка
пробних площ обстеження санітарного стану насаджень**

Львівська

(область)

ДП "Славське ЛГ"

(найменування класичної ділянки, постійного лісокористувача)

Лісництво **Опорецьке** Квартал № **15** Виділ № **16** Ділянка № **3**
 Площа **1** гектарів група віку **ЛК** Походження **Бонітет** 1 Тип лісу **СЗБПЯ**

Номер пробної площі	Порода (склад)	Вік, років	Середня висота, метрів	Середній діаметр, см.	Сума площ поперечних перерізів м ²				Вітровал, сніголом, захарашеність			
					I+II	III нв.	III пв.	IV-VI	Разом	ліквідна деревина	неліквідна деревина	
									сума площ поперечних перерізів, м ²	запас, м ³	сума площ поперечних перерізів, м ²	запас, м ³
	Ялина	89	28	30	2,145248		1,943032	8,143904	12,232184			
					29,17		25,4	107,7	162,27			
Усього					2,145248	0	1,943032	8,143904	12,232184			
					29,17	0	25,4	107,7	162,27			

Результати обробки даних вимірювань:

1. Склад: 10Яле
2. Повнота: 0,10
до рубки (дерева I+II+III+IV+V+VI категорій стану) — 0,10
після рубки (дерева I+II+III+IV+V+VI категорій стану) — 0,07
3. Запас на 1 гектар:
дерев, що ростуть (I+II+III+IV+V+VI категорій стану), — 54,57
дерев, що всихають і сухостійних (IV+V+VI категорій стану) 107,7
дерев, що підлягають вирубуванню (III+IV+V+VI категорій стану) 107,7
4. Запас на 1 гектар вітровалу, сніголому, захаращеності, усього:
у тому числі ліквідна деревина —
з неї підлягає прибиранню —

5. Характер і причини ослаблення (пошкодження), всихання тощо:

6. Висновок про потребу лісогосподарських заходів:

Суцільної санітарної рубки

Обстеження виконали:

Начальник відділу нагляду та прогнозу



Крілішин З.І.

Інженер-лісопатолог відділу нагляду та прогнозу



Височанський М.М.

Картка

пробних площ обстеження санітарного стану насаджень

Львівська

(область)

ДП "Славське ЛГ"

(найменування класифікації лісів, позитивного для використання)

Лісицтво

Опорецьке

1 гектарів

група віку

Квартал №

15 Виділ №

16

Ділянка №

2

Походження

ЛК

Бонітет

1 Тип лісу

СЗБПЯ

Номер пробної площі	Порода (склад)	Вік, років	Середня висота, метрів	Середній діаметр, см.	Сума площ поперечних перерізів м ²				Вітровал, сніголом, захищеність			
					I+II	III нв.	III пв.	IV-VI	Разом	ліквідна деревина сума площ поперечних перерізів, м ²	неліквідна деревина сума площ поперечних перерізів, м ²	запас, м ³
	Ялина	89	27	29	3,643656		4,007896	12,536136	20,187688			
					49,02		54,92	166,739	270,679			
Усього					3,643656	0	4,007896	12,536136	20,187688			
					49,02	0	54,92	166,739	270,679			

Результати обробки даних вимірювань:

1. Склад: 10Яле
2. Повнота: 0,18
- до рубки (дерева I+II+IIIлв+IIIпв категорій стану) — 0,18
- після рубки (дерева I+II+IIIлв категорій стану) — 0,13
3. Запас на 1 гектар:
дерев, що ростуть (I+II+IIIлв+IIIпв категорій стану), — 104
- дерев, що всихають і сухостійних (IV+V+VI категорій стану) 167
- дерев, що підлягають вирубуванню (IIIлв+IV+V+VI категорії 167
4. Запас на 1 гектар вітровалу, сніголому, захаращеності, усього:
у тому числі ліквідна деревина —
з неї підлягає прибиранню —

5. Характер і причини ослаблення (пошкодження), всихання тощо:

6. Висновок про потребу лісогосподарських заходів:

Суцільної санітарної рубки

Обстеження виконали:

Начальник відділу нагляду та прогнозу

Зд Крілишин З.І.

Інженер-лісопатолог відділу нагляду та прогнозу *Височанський* Височанський М.М.

Картка
пробних площ обстеження санітарного стану насаджень
Львівська

(область)
ДП "Славське ЛГ"

(найменування власника лісів, постійного лісокористувача)

Лісництво Опорецьке 0,9 гектарів Квартал № 33 17 Виділ № 33 Ділянка № 2
 Площа Походження ЛК Бонітет 1а Тип лісу СЗБПЯ

Номер пробної площі	Порода (склад)	Вік, років	Середня висота, метрів	Середній діаметр, см.	Сума площ поперечних перерізів м ²				Вітровал, сніголом, захарашеність		
					I+II	III нв.	III пв.	IV-VI	Разом	ліквідна деревина	неліквідна деревина
сума площ поперечних перерізів, м ²	Середня висота, метрів	Вік, років	Середній діаметр, см.	III нв.	III пв.	IV-VI	Разом	сума площ поперечних перерізів, м ²	запас, м ³	сума площ поперечних перерізів, м ²	запас, м ³
3,1986133	Ялина	60	25	25	2,7520356	3,2488533	9,1995022				
39,85					33,83	40,13	113,81				
3,1986133					0	2,7520356	3,2488533	9,1995022			
39,85					0	33,83	40,13	113,81			
Усього											

Результати обробки даних вимірювань:

1. Склад: 10Яле
2. Повнота: 0,12
до рубки (дерева I+II+IIIнв+IIIпв категорій стану) — 0,12
після рубки (дерева I+II+IIIнв категорій стану) — 0,10
3. Запас на 1 гектар:
дерев, що ростуть (I+II+IIIнв+IIIпв категорій стану), — 81,87
дерев, що всихають і сухостійних (IV+V+VI категорій стану) 44,59
дерев, що підлягають вирубуванню (IIIпв+IV+V+VI категорії) 44,59
4. Запас на 1 гектар вітровалу, сніголому, захаращеності, усього:
у тому числі ліквідна деревина —
з неї підлягає прибиранню —

5. Характер і причини ослаблення (пошкодження), всихання тощо:

6. Висновок про потребу лісогосподарських заходів: Суцільної санітарної рубки

Обстеження виконали:

Начальник відділу нагляду та прогнозу

Крілишин З.І.

Інженер-лісопатолог відділу нагляду та прогнозу

Височанський М.М.

Картка

вробних площ обстеження санітарного стану насаджень

Львівська

(область)

ДП "Славське ЛГ"

(найменування власника лісів, постійного лісовориступача)

Лісництво Опорецьке 1 гектарів група віку Середній діаметр, см. Середня висота, метрів Вік, років Порода (склад) Ялина 3 Виділ № 61 Бонітет 1 Тип лісу СЗБЯ Ділянка № 1

Номер проби	Порода (склад)	Вік, років	Середня висота, метрів	Середній діаметр, см.	Сума площ поперечних перерізів м ²				Вітровал, сніголом, захарашеність				
					I+II	III нв.	III пв.	IV-VI	Разом	ліквідна деревина	неліквідна деревина		
сума площ поперечних перерізів, м ²													
запас, м ³													
сума площ поперечних перерізів, м ²													
запас, м ³													
Усього													

Результати обробки даних вимірювань:

1. Склад: 10Яле
2. Повнота: 0,16
до рубки (дерева I+II+III+IV+V+VI категорій стану) — 0,16
після рубки (дерева I+II+III+IV+V+VI категорій стану) — 0,11
3. Запас на 1 гектар:
дерев, що ростуть (I+II+III+IV+V+VI категорій стану), — 73
дерев, що всихають і сухостійних (IV+V+VI категорій стану) 103
дерев, що підлягають вирубуванню (III+IV+V+VI категорій стану) 103
4. Запас на 1 гектар вітровалу, сніголому, захаращеності, усього:
у тому числі ліквідна деревина —
з неї підлягає прибиранню —

5. Характер і причини ослаблення (пошкодження), всихання тощо:

6. Висновок про потребу лісогосподарських заходів:

Суцільної санітарної рубки

Обстеження виконали:

Начальник відділу нагляду та прогнозу

 Крілишин З.І.

Інженер-лісопатолог відділу нагляду та прогнозу

 Височанський М.М.

Результати обробки даних вимірювань:

1. Склад: 10Яле

2. Повнота: 0,10

до рубки (дерева I+II+IIIнв+IIIпв категорій стану) — 0,10
після рубки (дерева I+II+IIIнв категорій стану) — 0,06

3. Запас на 1 гектар:

дерев, що ростуть (I+II+IIIнв+IIIпв категорій стану), — 36,93
дерев, що всихають і сухостійних (IV+V+VI категорій стану) 69,07

дерев, що підлягають вирубуванню (IIIпв+IV+V+VI категорій стану) 69,07

4. Запас на 1 гектар вітровалу, сніголому, захаращеності, усього:

у тому числі ліквідна деревина —
з неї підлягає прибиранню —

5. Характер і причини ослаблення (пошкодження), всихання тощо:

6. Висновок про потребу лісогосподарських заходів:

Суцільної санітарної рубки

Обстеження виконали:

Начальник відділу нагляду та прогнозу



Крілишин З.І.

Інженер-лісопатолог відділу нагляду та прогнозу



Височанський М.М.

Результати обробки даних вимірювань:

1. Склад: 10Яле
2. Повнота: 0,10
до рубки (дерева I+II+III+IIIпв категорій стану) — 0,10
після рубки (дерева I+II+III+IIIпв категорій стану) — 0,60
3. Запас на 1 гектар:
дерев, що ростуть (I+II+III+IIIпв категорій стану), — 70
дерев, що всихають і сухостійних (IV+V+VI категорій стану), — 55
дерев, що підлягають вирубуванню (IIIпв+IV+V+VI категорій стану), — 86

4. Запас на 1 гектар вітровалу, сніголому, захаращеності, усього:
у тому числі ліквідна деревина —
з неї підлягає прибиранню —

5. Характер і причини ослаблення (пошкодження), всихання тощо:

6. Висновок про потребу лісогосподарських заходів:

суцільний

суцільна санітарна рубка

Обстеження провели:

Провідний інженер-лісопатолог ВНДПВЛГ ДСЛП „Львівлісзахист”

Інженер-лісопатолог ВНДПВЛГ ДСЛП „Львівлісзахист”

О. Масний

Я. Осташук

Результати обробки даних вимірювань:

1. Склад: 8Яле2Бкл
2. Повнота: 0,14
до рубки (дерева I+II+III+IV+V+VI категорій стану) — 0,14
після рубки (дерева I+II+III+IV+V+VI категорій стану) — 0,09
3. Запас на 1 гектар:
дерев, що ростуть (I+II+III+IV+V+VI категорій стану), — 143
дерев, що всихають і сухосійних (IV+V+VI категорій стану), — 77
дерев, що підлягають вирубуванню (III+IV+V+VI категорій стану).

135

4. Запас на 1 гектар вітровалу, сніголому, захаращеності, усього:
у тому числі ліквідна деревина —
з неї підлягає прибиранню —
5. Характер і причини ослаблення (пошкодження), висихання тощо:
6. Висновок про потребу лісогосподарських заходів:

судільний

судільна санітарна рубка


Обстеження провели:

Провідний інженер-лісопатолог ВНДПВЛГ ДСЛП „Львівлісзахист”

Інженер-лісопатолог ВНДПВЛГ ДСЛП „Львівлісзахист”

О. Масний

Я. Осташук



Картка
пробних площ обстеження санітарного стану насаджень
Львівська
 (область.)

ДП "Славське ЛГ"

(набачування власника лісів, постійного лісокористувача)

Лісництво **Головецьке** Квартал № **11** Виділ № **30** Ділянка № **4**
 Площа **0,5** гектарів група віку **ЛК** Походження **2** Тип лісу **ДЗБПЯ**
 Бонітет

Лісництво	Площа	Порода (смак)	Вік, років	Середня висота, метрів	Середній діаметр, см	Сума площ поперечних перерізів, м ²				Вітровал, сніголом, нахаращеність		
						I+II	III нв.	III пв.	IV-VI	Разом	ліквідна деревина	неліквідна деревина
сума площ поперечних перерізів, м ²	запас, м ³	Ялина	106	28	37	1,44	0	2,13	2,34	5,91		
						21	0	31	34			
сума площ поперечних перерізів, м ²	запас, м ³	Бук		22	27	1,85	0,24		0,16	2,25		
						23	3	0	2			
Усього						3,29	0,24	2,13	2,50	8,16		
						44	3	31	36			

Результати обробки даних вимірювань:

1. Склад: 8Яле2Бкл
2. Повнота: 0,23

до рубки (дерева I+II+IIIв+IIIлв категорій стану) — 0,23
після рубки (дерева I+II+IIIлв категорій стану) — 0,16

3. Запас на 1 гектар:
дерев, що ростуть (I+II+IIIлв+IIIлв категорій стану), — 78
дерев, що всихають і сухостійних (IV+V+VI категорій стану), — 36
дерев, що підлягають вирубуванню (IIIлв+IV+V+VI категорій стану), — 67

4. Запас на 1 гектар вітровалу, сніголому, захарашеності, усього:
у тому числі ліквідна деревина —
з неї підлягає прибиранню —

5. Характер і причини ослаблення (пошкодження), всихання тощо:

6. Висновок про потребу лісогосподарських заходів:

суцільний

суцільна санітарна рубка


Обстеження провели:

Провідний інженер-лісонадолог ВНДПВЛГ ДСЛП „Львівлісзахист”

Інженер-лісонадолог ВНДПВЛГ ДСЛП „Львівлісзахист”

О. Масний

Я. Осташук



Картка

пробних площ обстеження санітарного стану насаджень

Львівська

(область)

ДП "Славське ЛГ"

(наблюдували вислірня лісів, постійного лісгосприс (сучага))

Лісництво
Площа

Головецьке
0,4 гектарів

Квартал № 11
Походження ЛК

Виділ № 30

Бонітет

Ділянка № 2

Тип лісу ДЗБПЯ

Лісництво Площа	Головецьке 0,4 гектарів	Квартал № 11 Походження ЛК	Виділ № 30	Ділянка № 2	Тип лісу ДЗБПЯ	Сума площ поперечних перерізів м ²		Вітровал, епіфітом, захаращеність	
						III НВ	III ПВ	IV- VI	Разом
Історія пробної площі	сума площ поперечних перерізів, м ²	0,70	0	0,63	1,19	2,52			
	запас, м ³	10	0	9	17	36			
	сума площ поперечних перерізів, м ²	0,36	0	0	0	0,36			
Усього	сума площ поперечних перерізів, м ²	5	0	0	0	5			
	запас, м ³	1,06	0,00	0,63	1,19	2,88			
	запас, м ³	15	0	9	17	41			

Результати обробки даних вимірювань:

- 1. Склад: 9Яле1Бкл
- 2. Повнота: 0,08
до рубки (дерева I+II+III+IV+V+VI категорій стану) — 0,08
після рубки (дерева I+II+III+IV+V+VI категорій стану) — 0,50
- 3. Запас на 1 гектар:
дерев, що ростуть (I+II+III+IV+V+VI категорій стану), — 24
дерев, що всихають і сухостійних (IV+V+VI категорій стану), — 17
дерев, що підлягають вирубуванню (III+IV+V+VI категорій стану), — 26

- 4. Запас на 1 гектар вітровалу, сніголому, захарашеності, усього:
у тому числі ліквідна деревина —
з неї підлягає прибиранню —
- 5. Характер і причини ослаблення (пошкодження), всихання тощо:
- 6. Висновок про потребу лісогосподарських заходів:

суцільний

суцільна санітарна рубка

Обстеження провели:

Провідний інженер-лісопатолог ВІДПВЛГ ДСЛП „Львівлісзахист”

Інженер-лісопатолог ВІДПВЛГ ДСЛП „Львівлісзахист”

О. Масний

Я. Осташук

Результати обробки даних вимірювань:

1. Склад: 9Яле1Бкл
2. Повнота: 0,27
- до рубки (дерева I+II+IIIв+IIIпв категорій стану) — 0,27
- після рубки (дерева I+II+IIIв категорій стану) — 0,17
3. Запас на 1 гектар:
дерев, що ростуть (I+II+IIIв+IIIпв категорій стану), — 195
дерев, що всихають і сухостійних (IV+V+VI категорій стану), — 66
— 150

4. Запас на 1 гектар вітровалу, сніголому, захарашеності, усього:
у тому числі ліквідна деревина —
з неї підлягає прибиранню —
5. Характер і причини ослаблення (пошкодження), всихання тощо:
6. Висновок про потребу лісгосподарських заходів:

суцільний

суцільна санітарна рубка

Обстеження провели:

Провідний інженер-лісознавець ВНДПВЛГ ДСЛП „Львівлісзахист”

Інженер-лісознавець ВНДПВЛГ ДСЛП „Львівлісзахист”

О. Масний

Я. Осташук

Результати обробки даних вимірювань:

1. Склад: 10Яле
2. Повнота: 0,10
до рубки (дерева I+II+III+IV+V+VI категорій стану) — 0,10
після рубки (дерева I+II+III+IV+V+VI категорій стану) — 0,04
3. Запас на 1 гектар:
дерев, що ростуть (I+II+III+IV+V+VI категорій стану), — 82
дерев, що всихають і сухостійних (IV+V+VI категорій стану), — 44
дерев, що підлягають вирубуванню (III+IV+V+VI категорій стану).

93

4. Запас на 1 гектар вітровалу, сніголому, захарашеності, усього:
у тому числі ліквідна деревина —

з неї підлягає прибиранню —

5. Характер і причини ослаблення (пошкодження), всихання тощо:

6. Висновок про потребу лісогосподарських заходів:

супільний

супільна санітарна рубка


Обстеження провели:

Провідний інженер-лісознавець ВНДПВЛГ ДСЛП „Львівлісзахист”

Інженер-лісознавець ВНДПВЛГ ДСЛП „Львівлісзахист”

О. Масний

Я. Остапчук



Картка

пробних площ обстеження санітарного стану насаджень

Львівська

(область)

ДП "Славське ЛГ"

(підприємства державного лісового господарства)

Лісництво

Головецьке

Площа 0,9 гектарів

група віку

Квартал № 5

Виділ № 9

Бонітет 1а

Ділянка № 20

Тип лісу ДЗБПЯ

Лісництво	Площа	Головецьке	0,9 гектарів	група віку	Середня висота, метрів	Середній діаметр, см.	Сума площ поперечних перерізів, м ²					Витривал, сніголом, захищеність					
							І+ІІ	ІІІ НВ.	ІІІ ПВ.	ІV-VI	Разом	ліквідна деревина	неліквідна деревина	запас, м ³	сума площ поперечних перерізів, м ²	запас, м ³	
							2,57	0	2,80	2,20	7,57						
							34	0	37	29	100						
							2,57	0,00	2,80	2,20	7,57						
Усього							34	0	37	29	100						

Результати обробки даних вимірювань:

1. Склад: 10Яле 0,11
2. Повнота: 0,11
до рубки (дерева I+II+III+IV+V+VI категорій стану) — 0,11
після рубки (дерева I+II+III категорій стану) — 0,05
3. Запас на 1 гектар:
дерев, що ростуть (I+II+III+IV+V+VI категорій стану). — 71
дерев, що всихають і сухостійних (IV+V+VI категорій стану). — 29
дерев, що підлягають вирубуванню (III+IV+V+VI категорій стану). — 66

4. Запас на 1 гектар вітровалу, сніголому, захарашеності, усього:

у тому числі ліквідна деревина —
з неї підлягає прибиранню —

5. Характер і причини ослаблення (пошкодження), всихання тощо:

6. Висновок про потребу лісогосподарських заходів:

суцільний

суцільна санітарна рубка

Обстеження провели:

Провідний інженер-лісонадолог ВНДПВЛГ ДСЛП „Львівлісзахист”

Інженер-лісонадолог ВНДПВЛГ ДСЛП „Львівлісзахист”

О. Масний

Я. Осташук